



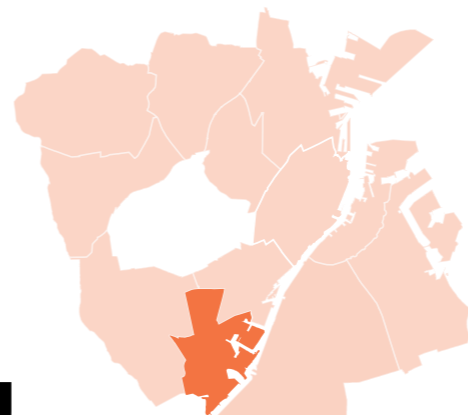
KGS. ENGHAVE LOKALUDVALG

Bydelsplan for Kongens Enghave

2017-2020



Foto: Københavns Stadsarkiv, Kort- og tegningssamlingen



” Vi vil arbejde for en SUND og en BÆREDYGTIG bydel.

Foto: Kgs. Enghave Lokaludvalg



BYDELSPLAN FOR KGS ENGHAVE

Redaktion:

Kgs Enghave Lokaludvalg

Layout, kort og illustrationer:

Københavns Kommune
Økonomiforvaltningen
KKdesign

Fotos:

Se de enkelte fotos.
Forside foto: Kgs. Enghave Lokaludvalg

Foto: Kurt Lønstrup



Foto: Kgs. Enghave Lokaludvalg



Forord

fra Kgs. Enghave Lokaludvalgs Formand

Kgs. Enghave Lokaludvalg kan her præsentere sin tredje bydelsplan.

Planen tager udgangspunkt i den seneste bydelsplan fra 2013, fordi der fortsat er mange vigtige projekter, der skal arbejdes videre med, som f.eks. omdannelsen af Enghavevej til en tosporet vej, og at skabe bedre forhold og bedre sundhed for Sydhavnens mange socialt udsatte. Sydhavnen er en bydel i forandring, hvor Områdefornyelsen sætter sit præg i den gamle del af Sydhavnen, og hvor nye boligbyggerier lokker tusindvis af nye borgere til Holmene og Frederiks Brygge. I Bavnehøj, hvor tiden næsten står stille, håber lokaludvalget, at der bliver økonomisk råderum til en områdefornyelse.

Lokaludvalgets vision for planen er en sund og bæredygtig bydel. Lokaludvalget ønsker, at Sydhavnen både fysisk, mentalt og socialt skal have et løft, der med udgangspunkt i bydelens store kvaliteter, de grønne områder og nærheden til havnen samt sammenholdet på tværs af sociale skel, kan værne om og styrke den helt særlige ånd, der lever i Sydhavnen.

Sydhavnen står overfor store udfordringer i de kommende år. Den nye metro til Sydhavnen vil i byggeperioden give støj- og miljøgener, og byggeriet vil med-

føre pres på mange af bydelens mindre veje i områder, der i forvejen er trafikalt belastede af store veje med gennemkørende trafik. Samtidig mærker vi i lokaludvalget, at den stigende gentrificering af vores bydel skaber uro hos borgerne. Vi vil arbejde for en bydel, hvor der fortsat er plads til alle, både til dem, der har boet her længe og tilflytterne.

Planen består både af overordnede visioner og forslag til konkrete projekter, som skal hjælpe bydelen tættere på opfyldelsen af visionerne. Med dette håber vi, at både forvaltningerne, som har været med til at kvalificere projekterne, og Borgerrepræsentationens medlemmer vil være medspillere i også at få dem gennemført. I denne bydelsplan omtales bydelen som Sydhavnen. Det er det, Kgs. Enghave kaldes i daglig tale. I hvert fald blandt borgerne men også tit i forvaltningerne.



Joan Røge

Forord

fra Københavns Kommunes Overborgmester

Flere og flere vil bo i byen, og rigtig mange vil være med til at gøre København til den bedste by at bo i. Derfor er det en stor fornøjelse at se de færdige bydelsplaner 2017-2020. Lokaludvalgene har lagt et stort arbejde i hele processen. Jeg vil gerne takke for den store indsats og for de mange borgerinddragende aktiviteter, som udvalgene har stablet på benene, og endeligt for de meget fine resultater.

Bydelsplanerne er et udtryk for de 12 bydeles særlige identitet og københavnernes store engagement i deres by. Lokaludvalgene og byens borgere har vist stor kreativitet og idérigdom i drøftelserne af bydelens fremtid. Bydelsplanerne er et rigtig godt eksempel på, at nærdemokrati og borgerinddragelse er bærende i arbejdet for at gøre København til en endnu skønnere by for alle københavnere.

Kgs. Enghave er en bydel, der stadig har meget af sin klassiske karakter og atmosfære, samtidig med, at der sker store forandringer. Denne udvikling betyder blandt andet vækst for lokale virksomheder og spændende muligheder for spirende iværksættere. Her er det vigtigt, at væksten stimuleres til gavn for alle i bydelen. Lokaludvalget sætter også fokus på sundhed i bydelen blandt andet med en vision om at give børn gode madkulturer fra en tidlig alder. Jeg er glad for at se, at lokal-

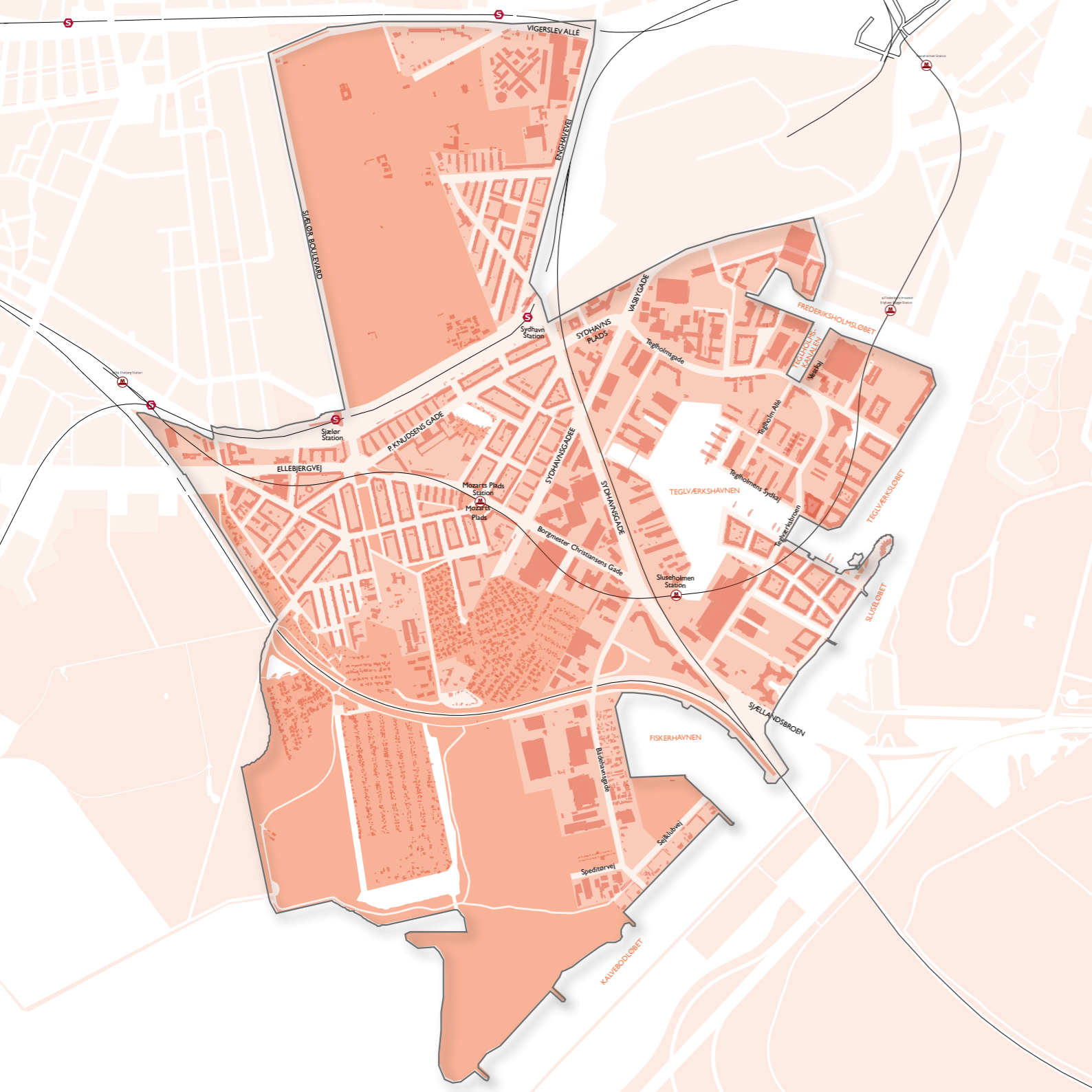
udvalget har fokus på borgernes sundhed og arbejder for gode initiativer som madskoler, idrætsfaciliteter og levende byrum.

Med bydelsplanerne får Københavns Kommune sammen med lokaludvalgene også mulighed for at nå nogle centrale målsætninger, eksempelvis ved at indarbejde tiltag i planerne, som skal øge trykningen og sikre, at København er en mangfoldig by med plads til alle. Samtidig får Borgerrepræsentationen og forvaltningerne i Københavns Kommune uvurderlig indsigt i lokalområdernes unikke kendetegn, udfordringer og potentialer. Lokaludvalgene er en betydningsfuld kilde til at finde løsninger på lokale udfordringer, og københavnernes ønsker og drømme for deres bydele er med til at vise retningen for kommunens arbejde, og på den måde kan vi i fællesskab sikre, at København fortsat er en af verdens bedste byer at bo og leve i.

Mange tak for indsatsen og de flotte resultater, vi glæder os til at bruge dem i vores arbejde for et bedre København.



Frank Jensen
Overborgmester



Indhold

8	Lokaludvalgets Vision for Kgs. Enghaves udvikling
12	Bydelens egenart, udfordringer og potentialer
16	Lokaludvalgets indsatsområder og arbejdsprogram
19	Bæredygtighed
23	Sundhed - udfordringer og strategier
26	Lokale medier
27	Bavnehøj – et kvarter i dvale
29	Fiskerhavnen
30	Pleje og udvikling af Sydhavnstippen
32	Sydhavnen i social balance
34	Et godt hverdagsliv
35	Hverdagsmisbrug
36	Erhvervslivet i Sydhavnen
38	Lokalt forankrede kulturelle fyrtårne
44	Valbyparken
46	Trafikforholdene i Sydhavnen
52	Et løft af de lokale folkeskoler
54	Strategiske overvejelser for brug af puljemidler
58	Tilkendegivelser fra forvaltningerne i Københavns Kommune

Lokaludvalgets vision for Kgs. Enghaves udvikling

Kgs. Enghave Lokaludvalgs vision for fremtidens Sydhavnen handler om sundhed og bæredygtighed. I Sydhavnen skal der ske en bedring af borgernes sundhed både fysisk, mentalt og socialt. Samtidig skal der lægges mere vægt på at skabe en bæredygtig bydel, hvor der sættes mere fokus på genbrug, økologi og grøn energi. Sydhavnen skal også være bæredygtig i forhold til at skabe og opretholde en balance, hvor flere børnefamilier end nu bliver boende, samtidig med at der fortsat skal være plads til de socialt udsatte og andre skæve eksistenser.

Det indgår i lokaludvalgets vision som et stærkt ønske, at Sydhavnen får status som en selvstændig bydel. Københavns Kommune opfatter i dag Sydhavnen som en del af Vesterbro bydel, hvilket både er ulogisk og uhensigtsmæssigt. Jo tættere bebygget Sydhavnen bliver, desto flere mennesker, der flytter ind i byudviklingsområdet på Sluseholmen, Teglgolmen og Frederiks Brygge, desto mindre mening giver det, at Sydhavnen og Vesterbro fortsat skal hænge sammen med de gener det giver;

herunder et fælles sekretariat og ukorrekte statistiske oplysninger; da Sydhavnen f.eks. i forbindelse med Sundhedsprofilen behandles under Vesterbro i statistisk sammenhæng. Vi bor ikke længere i en lille bydel. Pr. 1. januar 2017 var befolkningstallet på over 23.000 borgere. Og vi er en bydel med vores egne særkender: Sydhavnsånden lever, og det skal den blive ved med!

Lokaludvalget arbejder på en sammenbinding af de forskellige områder, som Sydhavnen består af. Det er nødvendigt for at Sydhavnen skal kunne fungere som en sammenhængende og bæredygtig bydel. Samtidig vil vi bevare den sociale rummelighed, som er her, og som lokaludvalget sætter meget højt. Ifølge Københavns Kommunes udviklingsplan betragtes bydelen som "udsat" med væsentligt flere sociale problemer end resten af København. Det er "det gamle Sydhavn", der betragtes som udsat, hvorimod de nybyggede områder huser mennesker med økonomiske og uddannelsesmæssige ressourcer på et andet niveau.

DET VIL LOKALUDVALGET:

- Vi vil arbejde for en SUND og en BÆREDYGTIG bydel
- Vi vil arbejde for en bydel, der hænger bedre sammen
- Vi vil arbejde for at Sydhavnsånden bevares
- Vi vil arbejde for at Sydhavnen bliver en selvstændig bydel

At Sydhavnen dels er meget forskelligartet og dels rummer store sociale problemer, vanskeliggør selvfølgelig arbejdet med at få bydelen gjort sammenhængende. Lokaludvalget er glade for og stolte af den mangfoldighed, som forskelligheden også skaber, og hvor der er og skal være plads til alle, og ønsker kommunens opbakning og støtte til en fremtid som selvstændig bydel med eget sekretariat.

Lokaludvalget har overfor Borgerrepræsentationen fremsat og argumenteret for dette ønske ved en særskilt henvendelse i juni 2014, og har efterfølgende gentaget det flere gange i forbindelse med budgetønsker. Lokaludvalget vil fortsat arbejde på det, og kan forhåbentlig få Borgerrepræsentationens flertal til at rette op på den uhensigtsmæssige bydelsinddeling i indeværende bydelsplanperiode.

Status siden sidste bydelsplan

- ☹️ Sydhavnstippen blev ikke fredet
- ☹️ Vi mangler fortsat en gangbro over Sydhavngade
- ☹️ Vi ønsker stadig at Enghavevej gøres tosporet
- 😊 Vi har fået en plejeplan for Tippen
- 😊 Bavnehøj Skole helhedsrenoveres
- 😊 Skolen i Sydhavnen er åbnet
- 😊 Områdefornyelsen i Sydhavnen giver resultater

Der er nu gået fire år, siden Kgs. Enghave Lokaludvalg udarbejdede sin seneste bydelsplan. I denne periode har lokaludvalget arbejdet med de temaer og projekter, der indgik i bydelsplanen. Visionen for planen var "Sammenbinding".

Sydhavnen er delt op af hovedtrafikårene P. Knudsens Gade, Sydhavngade og Enghavevej i de tre områder Bavnehøj, det gamle Sydhavnen og Holmene og Frederiks Brygge/det nye Sydhavnen, der udgøres af Sluseholmen og Tegholmen.

SKOLER OG BØRN

Der er i øjeblikket 3 folkeskoler i Sydhavnen, en i hvert af de tre kvarterer. Den nyeste Skolen i Sydhavnen åbnede i 2015 efter et par år i midlertidige bygninger, og lider allerede under mangel på plads til de mange nye elever,

der skrives op. Helhedsrenoveringen af Ellebjerg Skole er næsten gennemført, og en helhedsrenovering af Bavnehøj Skole begynder i 2017.

SAMMENBINDING

Et af Kgs. Enghave Lokaludvalgs meget store ønsker i den seneste bydelsplan var en gang- og cykelbro over Scandiagade i forlængelse af den Grønne Kile, der kunne hjælpe med at binde de tre områder sammen. De 50 mio. kr., der var sat af til broen, blev dog i stedet anvendt til projektet Sikre Skoleveje i Sydhavnen.

Realdania har senere sammen med konsulentfirmaet COWI udarbejdet et projekt for en stibro over Sydhavngade fra Scandiagade til A. C. Meyers Vænge, men desværre har det endnu ikke været muligt at skaffe midler på kommunens budget eller finansiering udefra til broen.

GRØNNE OMRÅDER

Sydhavnen har mange grønne arealer. I den seneste bydelsplan var der meget fokus på Sydhavnstippen, som lokaludvalget håbede ville blive fredet. Det lykkedes at få en lille del af Sydhavnstippen fredet i tillæg til den sydligste del, som allerede er fredet, men resten af Sydhavnstippen fandt ikke nåde for Fredningsnævnets afgørelse. Sydhavnstippen har meget stor betydning som rekreativt område for borgerne i Sydhavnen. I lokaludvalgets spørgeskemaundersøgelse erklærer 55,5% af børnefamilierne sig f.eks. enige i, at Sydhavnstippen skal fortsætte med at være et vildt, grønt åndehul.

Nogle af projekterne i den seneste bydelsplan er gennemført. Det drejer sig om udviklingsprojektet for Mozarts Plads, og pleje og udvikling af Sydhavnstippen sammen med partnerskabet Tippen Syder.

SAMARBEJDE MED OMRÅDEFORNYELSEN

En del af projekterne fra den seneste bydelsplan bliver i øjeblikket videreført helt eller delvist i områdefornyelsens regi. Det gælder ombygningen af Karens Minde, hvor fase I efter mange forsinkelser nu endelig står til at blive påbegyndt i 1. halvår af 2017. Den Grønne Kile på Tegholmen er sammen med områdefornyelsens projekt om ombygning af Scandiagade sat i gang, og det samme er et stort projekt om grøn energi og klimatilpasning i Sydhavnen. Endelig er projektet om Mozartsvej og Borgbjergsvej som strøggade i Sydhavnen videreført som projekt under Områdefornyelsens indsats for en forbedring af handelslivet i Sydhavnen.

Sammen med Teknik- og Miljøforvaltningen bliver der i løbet af 2017 sat gang i et stort projekt vedrørende lokal afledning af regnvand og reduktion af trafikgener i P. Knudsens Gade.

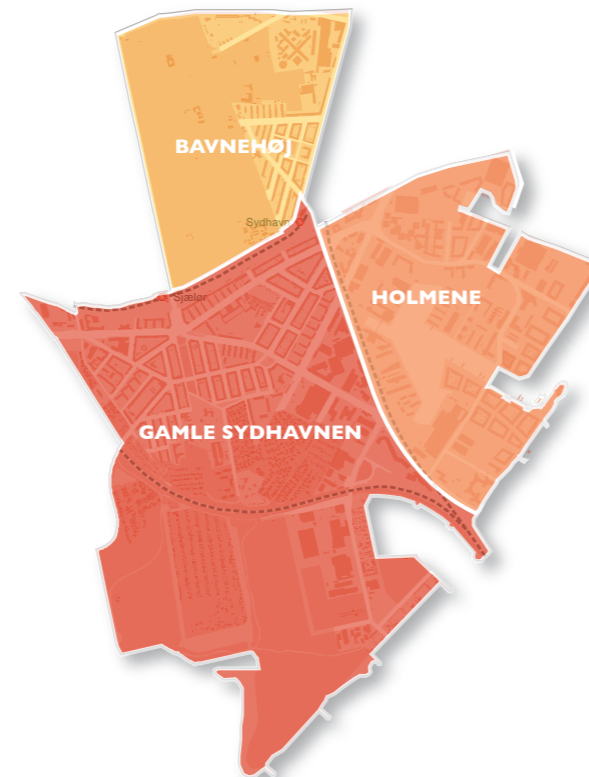
ØNSKER FOR FREMTIDEN

Lokaludvalget er ikke nået i mål med ønsket om at få udarbejdet en selvstændig sundhedsprofil for Sydhavnen, som var en del af lokaludvalgets bydelsplansprojekt om en sundere bydel. Ønsket om en selvstændig sundhedsprofil videreføres i denne bydelsplan. En anden del af samme projekt – indføring af EAT på Bavnehøj Skole er gennemført. Et ønske om at få lavet madskole på Ellebjerg Skole står højt på lokaludvalgets ønskeliste. Lokaludvalget har heller ikke fået gennemført forslaget om en trafiksanering af Enghavevej og oprettelse af et grønt byrum fra Sydhavn Station til Vigerslev Allé i den ene side af Enghavevej. Endelig har lokaludvalget ikke fået realiseret ønsket om en bydelsdækkende lokalt medie, men denne plan fortsættes i samarbejde med Områdefornyelsen.



Foto: Kurt Lønstrup

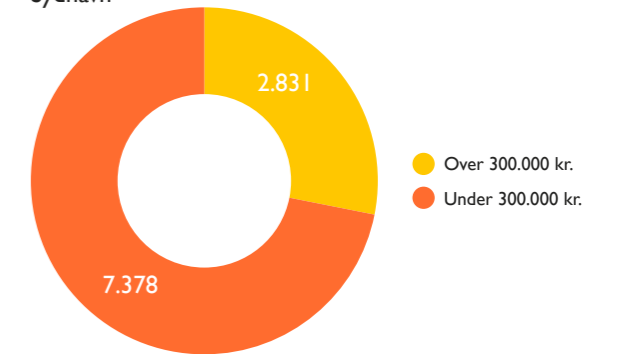
Bydelens egenart, udfordringer og potentialer



Sydhavnen består af de tre kvarterer, det Gamle Sydhavnen, Bavnehøj og Holmene (Teglholmen, Sluseholmen og Frederiks Brygge).

Det gamle Sydhavnen er i forandring, og processen er præget af det indledende arbejde med metrostationen på Mozarts Plads og med Områdefornyelsen, der her i 2017 har været i gang i to år. Begge de to projekter har vitaliseret området. Der er stort engagement fra borgernes side både i Områdefornyelsens arbejdsgrupper, som lokaludvalget også deltager i, og på borgermøder i anledning af de forskellige projekter. Det gamle Sydhavnen er området mellem Sydhavnsgade, P.Knudsens Gade, Valbyparken og Sydhavnstippen. Området er kendetegnet ved mange små boliger på under 60 m² og en stor andel af almene boliger. Den skattepligtige indkomst er relativt lav. Over 70 % af beboerne i det gamle Sydhavnen havde i 2014 en bruttoindkomst på under 300.000 kr.

Bruttoindkomst fordelt på beboere i Det Gamle Sydhavn



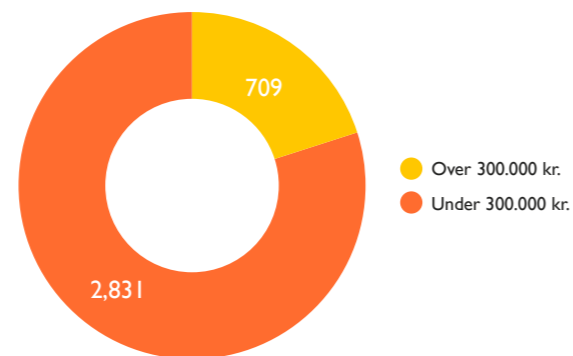
Kilde: Bruttoindkomst 2014 i tusinder. Statistikbanken, Københavns Kommune

Foto: Kurt Lønstrup



Bavnehøj kan bedst beskrives som et kvarter, der ligger lidt i dvale. Der er ikke sket den store udvikling siden kvarteret blev bebygget i 1930'erne og 1940'erne. Der er tale om et traditionelt gammelt arbejderkvarter med mange mindre boliger. Lidt under halvdelen er almentnyttige boliger, mens privat udlejning og andelslejligheder udgør henholdsvis ca. 60% og ca. 30% af de øvrige boliger. Ejerlejlighederne udgør ca. 8% af boligmassen. Desuden er Bavnehøj præget af Bavnehøj Idrætsanlæg og Vestre Kirkegård, der arealmæssigt udgør en stor del af kvarteret. Økonomisk set har beboerne væsentligt lavere indkomster end Holmene og Frederiks Brygge. I 2014 udgjorde andelen af borgere over 15 år med en bruttoindkomst på under 300.000 kr. 80%. Kvarteret nærmest tigger om byfornyelse, og derfor har lokaludvalget også medtaget et særligt afsnit 4.1.5 om Bavnehøj og muligheden for at få bevilget områdefornyelse hertil.

Bruttoindkomst fordelt på beboere i Bavnehøj



Kilde: Bruttoindkomst 2014 i tusinder. Statistikbanken, Københavns Kommune

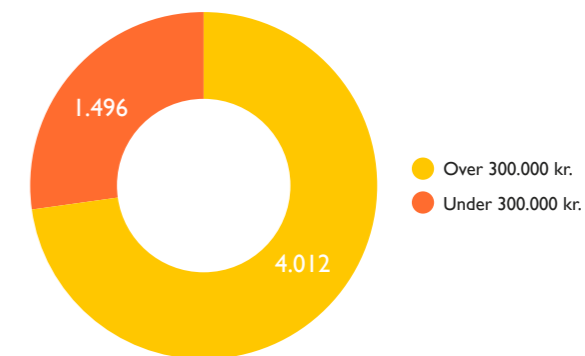


Foto: Kurt Lønstrup

Den nyeste del af Sydhavnen: Holmene og Frederiks Brygge er i kraftig vækst. Der er nu over 6000 beboere på Teglholmen og Sluseholmen, og området er langt fra færdigudviklet. I øjeblikket bebygges Frederiks Brygge med boliger. Af de ca. 6000 beboere er ca. 1200 under 18 år. Dette skaber et stort pres på behovet for daginstitutionspladser og skoler og andre tilbud til børn og unge. Holmene og Frederiks Brygge bærer også præg af, at veje og stier ikke er færdigbyggede. Der er et stort pres fra især biler, der skaber usikre forhold for bløde trafikanter. Også på et andet område skiller Sluseholmen og Teglholmen sig ud fra resten af Sydhavnen: i 2014 var andelen af borgere med en bruttoindkomst på under 300.000 kr. på Holmene og Frederiks Brygge på 36%.

Det Gamle Sydhavnen og Holmene og Frederiks Brygge er udpeget til at danne det nye "Innovationsdistrikt Sydhavnen", som skal skabe nye muligheder for iværksættere, erhvervsliv og kreative sjæle, der ser Sydhavnen som mulighedernes holdeplads. Lokalud-

Bruttoindkomst fordelt på beboere på Holmene



Kilde: Bruttoindkomst 2014 i tusinder. Statistikbanken, Københavns Kommune

valget glæder sig til at deltage i arbejdet med at skabe disse nye muligheder i samarbejde med Områdefornyelsen i Sydhavnen, Aalborg Universitet, forvaltningerne i Københavns Kommune, GIV RUM og andre interessenter.



Foto: Kgs. Enhave Lokaludvalg

Lokaludvalgets indsatsområder og arbejdsprogram

Den vigtigste funktion for lokaludvalget bliver ofte fremhævet som bindeleddet mellem organiserede og uorganiserede lokale røster og ønsker samt det formaliserede samarbejde med de syv forvaltninger og borgerrepræsentationens 55 medlemmer. Det er en rolle, som Kgs. Enghave Lokaludvalg i høj grad tager på sig – gennem deltagelse i lokale bydelsarrangementer og events, samskabte projekter, borgerinddragelse, borgermøder, deltagelse i netværk og partnerskaber og målrettede indsatser inden for bestemte temaer, der er unikke for bydelen. På trods af at være den næstmindste bydel i København med et måske ude fra set slumrende forstadslignende liv, er bydelen indehaver af et aktivt kulturelt vækstlag, en meget karakteristisk selvopfattelse og både velfunderede foreninger og spirende netværk og løst organiserede forbindelser. Lokaludvalget ser det som en primær forpligtelse, at sikre lokal forankring i alt hvad vi foretager os, så vidt det er muligt. Det har derfor også været essentielt for lokaludvalget, at inddrage borgere, brugere og interessenter i arbejdet med bydelsplanen i så vid udstrækning som muligt for at sikre ejerskab, videndeling og forankring i bydelen.

LOKALUDVALGETS ARBEJDE FOR AT INDFRI VISIONERNE Gennem BORGERINDDRAGELSE

Kgs. Enghave Lokaludvalg arbejder med en lang række metoder for at inddrage borgerne, brugerne og de lokale interessenter i bydelen. Nogle af de søjler, lokaludvalget bygger sit lokale arbejde på er partnerskaber, netværk, deltagelse i og planlægning af bydelsfester, temamøder og workshops, klassiske borgermøder med oplæg samt udnyttelse af de digitale medieplatforme, lokaludvalget har til rådighed. Herunder Instagram, Facebook, hjemmeside og nyhedsbrev.

SPØRGESKEMAUNDERSØGELSE – VORES SYDHAVN

For at tage temperaturen på Sydhavnen udfærdigede lokaludvalgssekretariatet, med sparring og anvisninger fra lokaludvalget, et digitalt spørgeskema i sensommeren 2016. Resultatet var et stort antal besvarelser på omkring 450 ud af de ca. 23.000 borgere, der bor i Sydhavnen. Tilsammen danner besvarelserne et værdifuldt billede af bydelen til brug i videre udforskning af borgerne og brugernes opfattelse af deres bydel og ikke mindst en meget brugbar datasamling¹.

Datasamlingen består af konkrete udtalelser om de tre områder, som Sydhavnen består af – Bavneshøj, det Gamle Sydhavnen og Holmene og Frederiks Brygge – både kommentarer om den del de bor i samt opfattelser og (positive/ negative) fordomme om de andre to områder. Derudover har vi fået data om, hvordan bydelen bliver brugt, hvor den daglige gang er, hvor aktiv man er i foreningsliv/kulturelt liv, hvilke indkøbsmuligheder der benyttes etc.

¹ Resultaterne af spørgeskemaundersøgelsen kan rekvireres ved henvendelse til Fællessekretariatet for Vesterbro og Kgs. Enghave Lokaludvalg.

DIGITAL DIALOG

Spørgeskemaundersøgelsen er et nyt digitalt værktøj, lokaludvalget er begyndt at benytte i 2016 og efter det succesfulde resultat, skal metoden bruges i andre sammenhænge i fremtiden. Derudover har sekretariatet efter beslutning i lokaludvalget, brugt særligt Facebook og hjemmeside til at spørge borgere og brugere af bydelen til råds i konkrete sager og ikke mindst orientere om f.eks. vejarbejde, høringer og forestående arbejde med metroen og andre påvirkninger på det offentlige rum.

Især Facebook har vist sig at være en vægtig platform for inddragelse, dialog og netværk på tværs af bydelen for sekretariatet, der har fået mange henvendelser og meget respons på konkrete forespørgelser og gode inputs til ønsker og håb for bydelen. Sekretariatet står for at skabe indhold og administrere lokaludvalgets digitale tilstedeværelse med udgangspunkt i aktuelle sager, herunder den seneste bydelsplan, digital borgerinddragelse og bydelens identitet. Sekretariatet og flere medlemmer af lokaludvalget orienterer sig og holder sig opdaterede i Facebookgrupper, der vedrører Sydhavnen, og benytter ligeledes grupperne til at sprede viden om lokaludvalgets aktiviteter, aktuelle høringer etc.

ANALOG DIALOG

Sydhavnen er en bydel med mange borgere i en udsat livssituation, ældre og borgere, der benytter de mere traditionelle massemedier, som plakater, lokalavis, medborgerblade, flyers og radio. Sekretariatet og lokaludvalget forsøger efter bedste evne og ressourcer at udnytte de mange analoge platforme, f.eks. flyers i caféer, Karens Minde og SydhavnsCompagniet, plakater, hvor det er

tilladt at opsætte, mund-til-mund, annoncer og redaktionelt indhold i Kgs. Enghave Bladet etc. Sydhavnen savner dog et medie, hvor borgere, aktører, erhvervsliv m.fl. kan orientere sig om bydelens aktiviteter og have et forum for at diskutere bydelens liv og fortsatte udvikling.

Både den digitale og den analoge henvendelsesmetode benyttes i kampen om at tiltrække borgere til workshops, bydelsarrangementer og borgermøder – den nok vigtigste kilde til viden om borgernes færden og ønsker for bydelen.

En anden vigtig analog kontakt er den mellem lokaludvalget og borgerne over for forvaltningerne i konkrete sager. Kort sagt – kommunens fysiske tilstedeværelse til bl.a. borgermøder, faglige oplæg på lokaludvalgsmøder og til workshops i forbindelse med høringer. Derudover er bindeledsfunktionen til Rådhuset og de 55 medlemmer også en meget konkret del af både ovennævnte fysiske møder og breve til borgerrepræsentationens medlemmer i forbindelse med budgetforhandlinger, overførselssagen og aktuelle sager, der kræver politisk bevågenhed og alliance.

NETVÆRK, PARTNERSKABER OG MILJØARBEJDE

En stor del af det daglige arbejde for både de frivillige kræfter i lokaludvalget og de aflønnede medarbejdere i sekretariatet, er kontakten og samarbejdet med lokale aktører, foreningsliv, græsrodder og netværk. Her kan f.eks. nævnes Områdefornyelsen Sydhavnens sekretariatet og styregruppe samt arbejdsgrupper; Tippen Syder (partnerskab), Fårelauget (partnerskab), Københavns Havn, Kulturhavn, By & Havn, SydhavnCompagniet, Frivilligcenter VSV, Tryghedsnetværket, Kulturskaberne, Giv Rum, KPH Volume, Karens Minde Kulturhusforening,

Børnenes Dyremark og flere til. En del af både netværk og partnerskaberne har lokaludvalgets medlemmer og sekretariatets medarbejdere været med til at begynde og til at vedligeholde.

Særligt inden for miljøområdet har både sekretariatsmedarbejdere og lokaludvalgsmedlemmer været aktive i forbindelse med Tippen Syder, Fårelauget og Naturpleje af Tippen. En stor del af den miljøopgave der pålægger Kgs. Enghave Lokaludvalg udmøntes i konkrete samarbejdsprojekter som Naturpleje, Høstpicnic, Kulturhavn, partnerskaberne og de mange netværk, herunder løbende arbejdsgrupper, f.eks. i samarbejde med Valby Lokaludvalg i forhold til Valby Parken, der er en del af begge bydele.

FAGUDVALG – ARBEJDET MELLEMLOKALUDVALGSMØDERNE

Lokaludvalget er organiseret således at vi har tre fagudvalg - By- og Miljøudvalget, Socialudvalget og Kulturudvalget, samt et Forretningsudvalg. Fagudvalgene er sammensat af lokaludvalgsmedlemmer, interesserede borgere og lokale interessenter. Fagudvalgene forbehandler ansøgninger til lokaludvalgets puljemidler og udarbejder indstillinger til lokaludvalget i f.eks. høringssager. I Forretningsudvalget deltager formanden for lokaludvalget, de to næstformænd, tovholderne for de tre fagudvalg og sekretariatet.

Bæredygtighed

DET VIL LOKALUDVALGET:

- Arbejde for sammenhæng mellem de nybyggede områder og det gamle Sydhavnen
- Skabe en grøn og socialt bæredygtig helhed i Sydhavnen

BÆREDYGTIGHED - STRATEGIER

Dette afsnit knytter sig til afsnittene i KP15 om social og trafikalsammenhængskraft.

Lokaludvalget mener, at det er vigtigt med en helhedsorienteret byplanlægning og igangsættelse af initiativer i Sydhavnen, som sikrer en bæredygtig bydel og som værner om boliger og arbejdspladser, grønne og blå områder (havnen) og renere luft.

Sydhavnen skal i sin helhed være en tiltalende bydel hvor man gerne vil bo, arbejde og tilbringe fritiden. Bydelen har en grundlæggende god placering tæt på by, vand og rekreative områder. Samtidig udfordres miljøet og den sociale og trafikale sammenbinding af bydelen kraftigt af forurenende og støjende hovedfærdselsårer tværs gennem boligområderne.



Foto: Kgs. Enghave Lokaludvalg

GENBRUGSSTATIONEN VASBYGADE

Bydelens omfattende nybyggeri i de gamle industriområder er også en udfordring idet trivsel i et boligområde uden historie kræver at der fra start skabes balance mellem boliger, service og erhverv og fælles opholdsarealer mv. Lokaludvalget ser stor værdi i en sammenbinding mellem den nye bydel og de bærende traditioner og det sociale liv i det den 'gamle' Sydhavn. Og lokaludvalget støtter den igangværende områdefornyelse så denne lykkes i intentionerne om at skabe et nyt og varieret byliv som tiltaler alle Sydhavnens borgere.

Mange temaer trænger sig på i Sydhavnens fysiske bymiljø:

Bæredygtighed ift. et kraftigt øgende indbyggertal
Sydhavnen er på ganske få år i færd med næsten at fordoble indbyggertallet med den hastige udvikling i nyt boligbyggeri på Sluseholmen, Teglholmen og Frederiks Brygge. Indtil 2004 var disse dele af bydelen et rent industri- og erhvervsområde og i ca. 2020 forventes samtlige grunde at være bebygget. En så hurtig byudvikling er ikke set i København siden man udbyggede brokvartererne for godt 100 år siden.

Det er vigtigt for lokaludvalget, at der i de nye boligområder, som samtidig oplever et babyboom, opstår et levende miljø på linje med, og sammen med, miljøet i den



Foto: Kgs. Enhave Lokaludvalg

ældre del af bydelen. Det betyder gode indkøbsmuligheder; nødvendig institutionsdækning, udfoldelsesmuligheder ift. kultur og idræt og byrum, hvor både unge og voksne har lyst til at samles og opholde sig. Det betyder også gode forhold for bløde trafikanter, herunder cykel-/gangstier over Scandiagade/Sjællandsbroen, og særdeles god kollektiv trafikbetjening, da de nye områder ikke opfordrer til ejerskab af egen bil. Antal p-pladser pr. m² bolig er langt færre end man hidtil har planlagt med fra København Kommunes side.

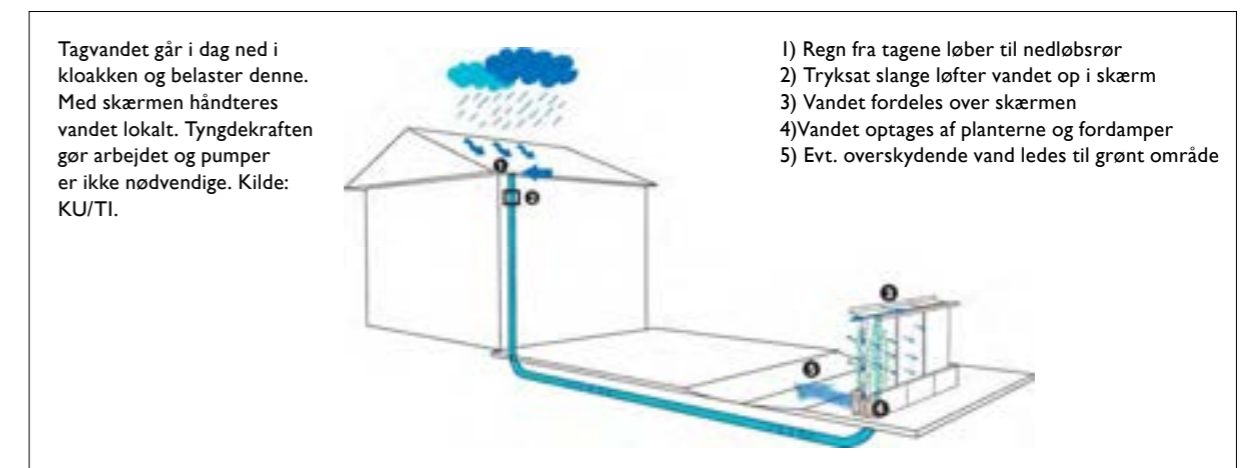
Det er samtidig vigtigt for lokaludvalget, at der i den ældre del af bydelen sker en løbende opgradering blandt de ældre boligkarréer som vil sætte skub i et sundere og kulturelt levende socialt bymiljø med små erhverv og forretninger som tiltrækker borgerne - fra hele bydelen. Lokaludvalget ser derfor samarbejdet med den igangværende områdefornyelse, som særligt værdifuldt og udvalget kommenterer løbende de mange lokalplansændringer i især den nye bydel i takt med borgernes ytringer.

Det er lokaludvalgets mål at skabe en grøn og social bæredygtig helhed i Sydhavnen til glæde for alle, hvor det bedste fra de nye bydelsområder (havnebad, havnebus, ny arkitektur, ophold langs kajen) bindes sammen med det bedste fra det 'gamle' Sydhavn (grønne områder, cykel- og gangstier, kulturinstitutioner, traditioner).

Grøn klimaskærm, lokal afledning af regnvand (LAR) og reduktion af trafikgener

I lokaludvalgets bydelsplan fra 2013 beskrev udvalget en beplantet grøn klimaskærm mellem vejbaner og cykelsti på P. Knudsens Gade, hvor beplantningen løbende tilføres regnvand. Formålet var at afskærme boliger og bløde trafikanter fra kraftig trafikstøj og forurenedede partikler samt genanvende regnvandet fra tagfladerne og aflaste kloaksystemet.

En sådan klimaskærm er blevet mere realiserbar da Københavns Universitet og Teknologisk Institut nu har udviklet en model til afprøvning i Folehaven. Denne vil i



samarbejde med lokale boligforeninger kunne tilpasses til Sydhavnen. Lokaludvalget støtter gerne dette projekt, fordi P.Knuksens Gade er en af bydelens mest trafikbelastede hovedfærdselsårer. Den anden er Sydhavnsgade/Sjællandsbroen hvor lokaludvalget på længere sigt også kan forestille sig en skærmløsning foran boligbebyggelserne.

Bæredygtighed og cirkulær økonomi ifm. den kommende Genbrugsstation Sydhavn

Genbrugsstationen skal ligge i Bådehavngade, tæt på et boligområde og rekreative arealer, og bliver Københavns største Genbrugsstation. Den skal etableres i overensstemmelse med Naturklagenævnets kendelse som giver plads til en butik ifm. Genbrugscentret, mens tidligere planer om en café udgår.

Det er vigtigt, at genbrugsstationen mindst muligt belaster den i forvejen store og tunge trafik i Sydhavnen.

Bæredygtighed ifm. anlæggelse af metrolinje gennem Sydhavnen

Lokaludvalget ser frem til, at metrolinjen gennem Sydhavnen står færdig i 2023. Samtidig er det vigtigt for udvalget, at anlægsarbejdet påvirker miljøet i bydelen mindst muligt i form af støj, støv, rystelser og tung trafik. Udvalget mener derfor, at det er vigtigt at borgere og lokaludvalget holdes orienteret og inddrages, når de forskellige faser skrider frem. Det kan f.eks. udmønte sig i møder omkring undersøgelser med betydning for miljøet, deltagelse i arbejdsgrupper omkring udformning af stationspladser osv.

Bæredygtighed ifm. kanalerne på Sluseholmen og Tegholmen

En øst-vestgående kanal på Sluseholmen er ikke ført under vej og vandet stopper i blindgyder. Her står det stille i lang tid og fyldes med ildelugtende affald, alger og visne blade. Dette udgør en væsentlig gene for et ellers attraktivt område i kommunen.

Nye boligkarréer er under opførelse. Mellem karréerne planlægges nye kanaler. Det er afgørende at disse kanaler får gennemgående vandgennemstrømning med kontakt til havneløbet i begge ender. Kanalerne kan således også give afløb for vandet, når der er ekstreme vandhøjder, især op ad kajkanten foran den kommende metrostation ved Fordgraven. Københavns mange bådfolk og kajakroere tiltrækkes desuden af den store herligheds-værdi i at sejle/ro gennem kanalerne. Der lægges op til gennemgående kanaler i lokalplan 310, tillæg 3. Lokaludvalget vil følge op på at dette overholdes.




Foto: Kurt Lønstrup

Sundhed - udfordringer og strategier

Dette afsnit relaterer sig til Sundheds- og Omsorgsforvaltningens Sundhedspolitik.

I forhold til andre bydele lever mange af Sydhavnens borgere mere usundt og har kortere liv. Som det fremgår af tabellen nedenfor, dør der flere af kræft og sygdomme i åndedrætsorganer i Sydhavnen end på Vesterbro, selv om der er næsten dobbelt så mange indbyggere på Vesterbro, som der er i Sydhavnen. I 2017 bor der 40.177 personer på Vesterbro og 23.800 personer i Sydhavnen. Også ved andre livstilssygdomme er Sydhavnen klart overrepræsenteret i forhold til Vesterbro. Det ønsker vi at lave om på.

Det fremgår af Sundhedsprofilen, 2013, at "Der ses en social gradient i forhold til fysisk aktivitet. Andelen af borgere, der er fysisk inaktive, falder med stigende uddannelses niveau og er større blandt borgere uden for arbejdsmarkedet." (s. 8, sp.1).

Da der således foreligger viden om, at et sundt liv medfører bedre muligheder for læring og trivsel, og at uddannelse er den mest afgørende faktor for at føre et sundt liv, ønsker Lokaludvalget at medvirke til, at Sydhavnens borgere skal leve længere, have flere gode år

DET VIL LOKALUDVALGET:

- Øge borgernes sundhed og levetid
- Nedbringe antallet af livsstilssygdomme
- Have en selvstændig sundhedsprofil for Sydhavnen
- Have madskole på Ellebjerg Skole

og have lige muligheder for at leve et sundt og aktivt liv. Dette gøres bl.a. ved at have fokus på at børnefamiliernes sundhed går hånd i hånd med vores arbejde for at øge uddannelsesniveaue i bydelen.

Lokaludvalget ser et stort potentiale i at starte sundhedsindsatsen med børnene. Lokaludvalget ønsker at iværksætte og støtte projekter med fokus på sundhed for børnefamilier gennem sund mad, leg og bevægelse og med udgangspunkt i, at sundhed er et samspil mellem fysisk, psykisk og mental sundhed. Et vigtigt element i sundhedsindsatsen for børnene er etablering af madskole på Ellebjerg Skole.

Det er også vigtigt, at bydelens unge inddrages i foreningslivet, da et aktivt liv med idræt og socialt fællesskab giver en god start på et sundt liv. Derfor ønsker lokaludvalget at arbejde tæt sammen med bydelens idrætsklubber og foreninger for at sikre, at så mange unge som muligt får mulighed for at deltage i foreningslivet. Det formål støtter lokaludvalget ved bevilling af puljemidler:

Mange borgere i Sydhavnen lever med én eller flere kroniske sygdomme. Nogle gange som en konsekvens

af et sundt liv med dårlige kostvaner og for lidt fysisk aktivitet. Der er videnskabeligt belæg for at antage, at den store/voldsomme trafikbelastning i bydelen er en sygdomsfremmende faktor i kraft af både støj- og partikelforurening. Eksempler på kroniske sygdomme er KOL, type 2-diabetes eller alkoholrelaterede sygdomme. Der er også en del af bydelens borgere som lever med psykiske sygdomme, for eksempel depression. Fælles for disse sygdomme er, at de har stor påvirkning på borgernes livskvalitet og hverdag.

En bedre belysning af sygdomsforekomsten såvel som en forebyggende indsats ville kunne ske ved, at Lokaludvalget fik bydelsdifferentierede sundhedsdata samt eget Sundhedshus.

Lokaludvalget finder det også vigtigt at fremme ernæringsrigtig kost via folkekøkkentilbud. Et måltid til en rimelig pris, så målgruppen af udsatte borgere også kan få et sundt og ernæringsrigtigt måltid mad. Lokaludvalget støtter derfor områdefornyelsens arbejde med at etablere et Folkekøkken i bydelen.

Lokaludvalget ønsker at arbejde med langsigtede sundhedsindsatser i Sydhavnen. Det sker bedst sammen med bydelens civilsamfund og gennem samarbejde med sociale organisationer og Forebyggelsescenter Vesterbro/Kgs. Enghave.

Hvis Lokaludvalget skal have mulighed for at arbejde mere målrettet med sundhedsindsatser, er det vigtigt at få adgang til konkret sundhedsstatistik. Det er svært at komme til bunds i præcist, hvordan sundhedstilstanden i Sydhavnen er sammensat. Mange sundhedsdata er upræcise eller med stor statistisk unøjagtighed.

Lokaludvalget ønsker, at der afsættes midler til at Sundheds- og Omsorgsforvaltningen sammen med Region Hovedstaden kan få udarbejdet en sundhedsprofil for Sydhavnen. Denne profil skal indeholde separate data for de enkelte områder i bydelen, da disse er meget forskellige. En således differentieret sundhedsprofil kan danne grundlag for en mere solid og skærpet sundhedsindsats i bydelen.

DØDSÅRSAGER 2014

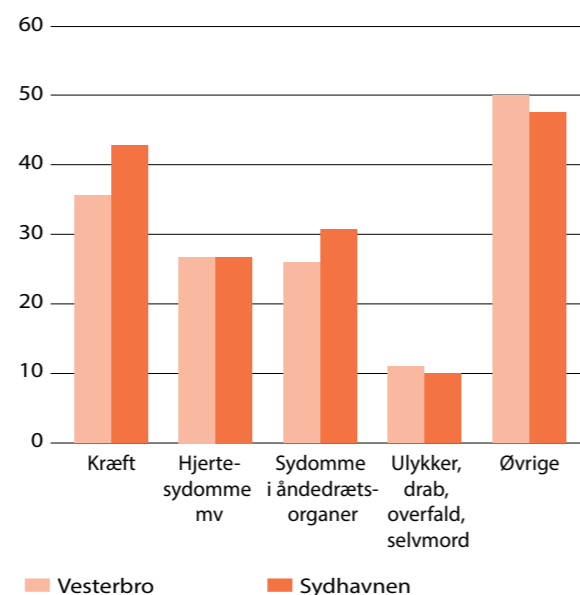


Foto: Kurt Lønstrup

Lokale medier

DET VIL LOKALUDVALGET:

- Forbedre den lokale mediedækning i samarbejde med Områdefornyelsen og lokale kræfter.

Kommunikation mellem borgerne fremmer en fælles identitet i Sydhavnen og binder byområdet bedre sammen mentalt. Lokaludvalget ønsker derfor at fremme information og meningsudveksling for borgere, ansatte og studerende i Sydhavnen, give dem bedre muligheder for at møde hinanden på tværs af de sociale, økonomiske og fysiske skel, som bydelen er delt op i, og at orientere sig om aktiviteter i bydelen. Dette kan også skærpe beboernes fælles interesse i og mulighed for at præge og udvikle hele byområdet.

En bedre mediedækning af bl.a. kultur- og fritidstilbud er en forudsætning for at flere sydhavnere benytter og deltagere aktivt i videreudvikling af kultur- og fritidstilbud og bidrager til en lokal demokratisk forankring. For at være aktiv i nærdemokratiet og føle sig hjemme i sin bydel, er det vigtigt, at der er medier for bydelen, hvor borgerne kan følge med i bydelens begivenheder, mødes og drøfte udviklingspotentialer og generelle problemstillinger.

Sydhavnen har i mange år savnet et medie, hvor bydelens borgere, erhvervsdrivende og andre aktører kan følge med i hele bydelens liv, diskutere fælles problemer, og se, hvad der foregår af koncerter, udstillinger, sport og andre begivenheder. De lokalaviser, der uddeles i bydelen, har Valby som hovedområde, så den spaltepads

Sydhavnen får, er efter lokaludvalgets opfattelse ikke tilstrækkelig. Denne mangel udgør en barriere for, at de mennesker, der bor i bydelen, kan opleve Sydhavnen som et fælles byområde.

VISIONER OG MÅL

Vi kan bidrage til udviklingen af lokale medier ved at støtte de eksisterende lokale kræfter, og opmuntre til samarbejde. I øjeblikket eksisterer der lokale hjemmesider, Facebook-grupper og Beboerbladet Frederiksholm. De bygger på frivillige, men har et begrænset publikum og dækker kun bydelen delvis. Der er også realiseret filmprojekter på frivilligt grundlag, og der vil være et perspektiv for disse i at samarbejde med de eksisterende ikke kommercielle TV-stationer og nyde godt af deres erfaring, kompetencer og udstyr til oplæring af frivillige og distribution.

Ved at stimulere bydelens eksisterende medier og samle aktive, der arbejder med medier, vil det kunne lade sig gøre at forbedre den lokale mediedækning. En støtte fra Områdefornyelsen er indenfor rækkevidde og er tiltrængt. Indholdet kan være alt af lokal interesse fra politik over kultur og uddannelse til sport m.v.

Bavnehøj – et kvarter i dvale

DET VIL LOKALUDVALGET:

- Arbejde for en områdefornyelse af Bavnehøj
- Arbejde for, at Enghavevej gøres tosporet og at den anden halvdel af vejen bliver en beboerdannet park
- Bevare Vestre Kirkegård som et unikt grønt område

Kvarteret Bavnehøj er geografisk afgrænset af de stærkt trafikerede veje Enghavevej (med jernbanen) og Vigerslev Allé samt af Vestre Kirkegård. Der bor ca. 4200 borgere i Bavnehøj. Kvarteret er kendetegnet af mange små boliger på under 60 m², som er støjbelastede og som har behov for renovering og energioptimering. Selv om Bavnehøj var en del af det gamle kvarterløft i Sydhavnen, modtog kvarteret kun en lille del af den daværende byfornyelse.

Kvarteret virker som om det ligger lidt i dvale. Hvis man ser på et billede af Bavnehøj Allé fra kort efter kvartrets opførelse i 1948 og sammenligner med i dag, er det iøjnefaldende at der ikke er sket de store forandringer:

OMRÅDEFORNYELSE

Lokaludvalget har noteret sig, at Bavnehøj sammen med Sjælør Boulevard indgik i budgetforhandlingerne forud for budget 2017 om en fælles, dobbelt områdefornyelse. Lokaludvalget finder det oplagt, at der arbejdes videre med mulighederne for en dobbelt områdefornyelse for Vestre Kirkegårds-kvarteret. En områdefornyelse ville kunne medføre en revitalisering af Bavnehøj og forhåbentlig skabe mulighed for en trafiksanering af Enghavevej, en renovering af boligmassen og en begrønning og indretning af flere små pladser i kvarteret. Samtidig

vil Områdefornyelsen kunne arbejde med et løft af de særlige økonomiske og sociale udfordringer, der findes i Bavnehøj.

TRAFIKSANERING AF ENGHAVEVEJ:

Lokaludvalget havde allerede i den sidste bydelsplan et projekt om, at Enghavevej gøres tosporet, og at den ene halvdel laves om til en park eller et grønt anlæg.

På det borgermøde, lokaludvalget arrangerede på Bavnehøj Skole i oktober 2016, var der mange borgere der ønskede, at Enghavevej bliver trafiksaneret.

Trafiktællinger viser, at der hver dag kører 19.000 biler ad Enghavevej forbi Sydhavn Station. Der er derfor et meget stort behov for at nedbringe trafikpresset.

Det vil være en oplagt opgave for en evt. kommende områdefornyelse på Bavnehøj at stå for organiseringen af et partnerskab med borgere og andre aktører. En områdefornyelse vil også kunne stå for gennemførelsen af trafiksaneringen af Enghavevej og varetage lokale ønsker til design og indretning af et grønt område på den ene halvdel af vejen.

Dette kunne for eksempel ske ved at lade de lokale aktører og boligforeninger, der ligger op til Enghavevej,

indgå i et partnerskab med områdefornyelsen og blive inddraget i udformningen for den del af Enghavevej der ligger ud for deres del af vejen. Eksempelvis sådan at første del indeholder skater elementer designet af Copenhagen skatepark, derefter evt. sceneelementer og miniarena til optræden ved AFUK, fulgt af et stykke med idrætsudfoldelse ved Bavnehøj Hallen og E games, og den næste del igen kunne boligforeningen ud for planlægge deres eget byrum f.eks. med legeplads eller byhaver med mere grønt osv.

BAVNEHØJ ALLÉ

Også Bavnehøj Alle, der står stort set uforandret siden 1948, kunne indrettes langt mere kreativt og grønt med flere forskellige former for ophold, grønne strøg, legeplads og evt. trænings redskaber til de mange løbere ved Vestre Kirkegård. Derudover kunne et løft af arealerne under jernbanebroen overfor det ny renoverede Sydhavn station i samarbejde med Banedanmark, et løft af Sydhavns Plads samt butikslivet i Bavnehøj også indgå i en områdefornyelse.

VESTRE KIRKEGÅRD:

Vestre Kirkegård ligger som et unikt og smukt grønt område mellem Bavnehøj og Sjælør Boulevard. Lokaludvalget ønsker, at området bevares, og at de enestående bygninger på kirkegården, herunder Østre Kapel istandsættes.



Foto: Kurt Lønstrup

Fiskerhavnen

Fiskerhavnen ved Bådehavnsgade er hjemsted for nogle af Københavns allersidste erhvervsfiskere. Samtidig er den et højt værdsat fristed for borgerne i Sydhavnen. I kommuneplanen har området status som 'offentligt, rekreativt område'. Det ejes af By & Havn og er omfattet af en aftale med Københavns Kommune som udløber i 2020.

Dengang Københavns Havn blev udvidet mod syd for at kunne rumme flere fragtskibe, blev anløbshavnen for erhvervsfiskeriet flyttet fra Fisketorvet til Fiskerhavnen. Det var i 1940'erne. Den nye havn blev anlagt på opfyldt område som i dag en del af det naturskønne Sydhavnstippen.

I Fiskerhavnen og syd for dennes stejleplads ligger der en række fritidssejladsklubber. Her har der udviklet sig et traditionsrigt og charmerende havnemiljø, som hele året er et yndet udflugtsmål for bydelens borgere og andre københavnere. Stedet fortæller en værdifuld erhvervs- og kulturhistorie.

DET VIL LOKALUDVALGET:

- Bevare Fiskerhavnen som en perle i Sydhavnen gennem fredning
- Fastholde bådmiljøet og – klubberne i en harmonisk udvikling
- Binde stejlepladsen sammen med Sydhavnstippen

VISIONER OG MÅL

Lokaludvalget mener, at området er en perle for København med stor bevaringsværdi. Derfor er det yderst vigtigt at sikre fremtidige aftaler for området som viderefører dets traditioner og respekterer den omkringliggende natur. Det drejer sig om:

- at støtte den eksisterende bæredygtige fiskeriernæring
- at holde fast i at bådmiljøet og -klubberne udvikler sig i harmoni med brugerne af den lokale havns ønsker
- at binde stejlepladsen bedre sammen med det grønne område på Sydhavnstippen, ved at der kan foregå mindre og rolige aktiviteter på pladsen, typisk lærende aktiviteter med et maritimt islæt
- at forhindre at byudviklingen bevæger sig ind på området med stort nybyggeri til følge.

Lokaludvalget vil tilstræbe at nå disse mål gennem dialog med de, der bruger og færdes i det lokale havnemiljø og aftaleparter og myndigheder.

Pleje og udvikling af Sydhavnstippen

DET VIL LOKALUDVALGET:

- Sikre en fortsat udvikling af Sydhavnstippens særlige kvaliteter
- Synliggøre Sydhavnstippen som en central del af det vestlige Københavns grønne struktur
- Arbejde for, at Sydhavnstippen bevares som et selvgroet naturområde

Sydhavnstippen ("Tippen") er et elsket naturområde med en unik biodiversitet og et særligt rigt fugle- og dyreliv. Her er åbne engarealer, intime opholdpladser, frugt, bær, fritgående får og lamaer og en lang kyststriben. Tippen er et vigtigt åndehul for bydelens borgere og andre københavnere og et stort aktiv for lokale foreninger.

Området består af urensset byggeaffald, 'tippet af' fra 1945-73 og nu dækket af selvgroet beplantning, som holder på og langsomt renser den forurenede jord. Dog er naturpleje afgørende for stedets herlighed i dag. En aktiv indsats er vigtig, så krat og hurtigvoksende planter, f.eks. bjørneklo, ikke begrænser færdsel på Tippen.

Den sydligste del af Tippen blev fredet i 1990. Vandet omkring er Natura2000-område. Danmarks Naturfredningsforening rejste i 2012 en fredningssag for resten af Tippen, som i kommuneplanerne nu har status som 'of-fentligt, rekreativt område'. Målet var at fastholde denne status uden risiko for fremtidig bebyggelse. Sagen blev afvist, trods anke. Kun en mindre udvidelse af det fredede område blev godkendt.

VISIONER OG MÅL

I Lokaludvalgets spørgeskemaundersøgelse fra 2016 om hvad Lokaludvalget bør arbejde for, scorer 'At Sydhavnstippen vedbliver at være et vildt grønt åndehul' højest blandt 13 svarmuligheder. Svarraten var høj og jævnt fordelt på aldre, samt de nybyggede holme og den ældre Sydhavn.

Derfor er det vigtigt for Lokaludvalget at se en udvikling af Tippetens kvaliteter som et rekreativt og biologisk mangfoldigt naturområde og synliggøre og sikre Tippetens centrale placering i det vestlige Københavns grønne struktur. Lokaludvalget ser også gerne, at området bliver et forsøgslaboratorium for rensning af jord og vand.

Lokaludvalget ønsker desuden, at partnerskabet Tippen Syder vil kunne formidle viden om natur til borgere, skoler og institutioner og dermed engagere til lokalt ejerskab og involvering i Tippetens særlige grønne værdier.

Lokaludvalget vil overvåge Tippetens aktuelle status i kommuneplanerne. Lokaludvalget vil bevare herligheds-værdierne på Tippen ved at gennemføre opgaverne i

Tippen Syders tiårige 'Plejeplan for Sydhavnstippen' fra 2012 og projekt Tippen Syder+ fra 2014. Plejeplan og projekt kan ses på www.sydhavnstippen.dk.

By & Havn ejer Tippen og har ansvar for naturplejen på hele området. Lokaludvalget koordinerer arbejdet. Københavns Kommune er plejemyndighed for den fre-

dede del jvfr. fredningsbestemmelserne. Tippen Syder er godt i gang med arbejdet, men praksis viser, at det er en stor udfordring bare at holde invasive plantearter tilstrækkeligt nede trods stor frivilligindsats.



Foto: Kgs. Enghave Lokaludvalg

Sydhavnen i social balance

Af KP 15, s. 23 fremgår det:

"Mål for udviklingen af København:

København skal værne om den sociale sammenhængskraft, som gør København til en by, hvor det er rart og inspirerende at leve. Byen skal være indrettet, så københavnere møder hinanden på tværs af økonomiske, sociale og kulturelle baggrunde. Alle byens kvarterer, nye som gamle, skal hænge godt sammen fysisk, og der skal sættes ind overfor koncentration af sociale problemer i visse boligområder, så afstanden mellem top og bund ikke øges. København skal vedblive at være en by med blandede og mangfoldige boligområder, hvor der er boliger til alle, og hvor udviklingen i byen kommer alle til gode."

Der skal fortsat være rummelighed i Sydhavnen og plads til alle befolkningsgrupper. Det er dog ikke hensigtsmæssigt, at andelen af borgere med misbrugsproblemer eller psykiske lidelser koncentrerer sig i den gamle del af bydelen. Det har været tilfældet i årtier, som følge af en høj udnyttelse af den kommunale anvisningsret.

Den gamle del af Sydhavnen har mange små og billige boliger, som er attraktive for lavindkomstgrupper; hvilket gør det vanskeligt at sikre en sammenhængende bydel.

DET VIL LOKALUDVALGET:

- Arbejde for en større diversitet i boligmassen
- Arbejde for flere særlige boligformer til socialt udsatte
- Tilstræbe en større social integration i bydelen

Lokaludvalget ønsker en bydel med tilstrækkelige ressourcer til de mest udsatte, samt ressourcer til at opretholde et varierende byliv med dertilhørende handelsliv, som tiltrækker andre befolkningsgrupper.

En væsentlig årsag til at bydelens folkeskoler oplever elevflytning i disse år skyldes børnefamilier, som fraflytter bydelen, når familien vokser pga. pladsmanglen i de små lejligheder. Nogle prøver og lykkes med at lægge de små lejligheder sammen for således at blive boende, andre må flytte. Lokaludvalget ønsker derfor at henlede opmærksomheden på ønsket om en større diversitet i boligmassen, da dette har afgørende betydning for en bæredygtig elevsammensætning på bydelens folkeskoler, så børnefamilier kan blive boende i bydelen, når de får flere børn.

LOKALUDVALGETS BUD PÅ EN HELHEDSORIENTERET OG BÆREDYGTIG BEBOERSAMMENSÆTNING:

For at sikre misbrugere og psykisk syge et værdigt liv med egnede boligforhold skal der laves flere særlige boligmiljøer for disse grupper. Beboerne i de særlige boligmiljøer bør have tilknyttet tilstrækkelige boligsociale kontaktpersoner. Der bør være tilknyttet et fast kom-

munalt team eller i en social organisation, som desuden kan trække på deres professionelle netværk af øvrige socialarbejdere. Bydelens målrettede sociale indsats bør fortsat være mangfoldig. De nuværende tilbud (Cafe Rose, Amadeus og Pegasus samt SydhavnsCompagniet) bør ikke reduceres til et aktivitets- og samværstilbud. Indsatserne bør løftes af flere sociale aktører for at opnå forskellige rum og udviklingsmuligheder for udsatte borgere.

Der skal være fokus på at finde flere platforme, der sikrer en social integration. Det kan være indretningen

af eksisterende – såvel som nye uderum. Den kan f.eks. være "Den Røde Plads" og den nye plads som skal etableres på den grønne kile, hvor Sjælør Boulevard mødes med Mozartsvej. Det kan også være ved indendørs pladser, hvor der etableres værksteder, cafeer og folkekøkkener mv. som f.eks. de nye indsatser ved Industritrekanten og Det Gamle Posthus mv.

Målene i Fællesskab København (Teknik- og Miljøforvaltningen) samt i KP15 om et København i social balance kan hermed imødekommes.



Foto: Kurt Lønstrup

Et godt hverdagsliv

DET VIL LOKALUDVALGET:

- Øge omsorgen for bydelens udsatte borgergrupper
- Mindske kommunens anvisningsret til almene boliger i en periode
- Tilskynde tilflytning af studerende
- Støtte den lokaltforankrede beskæftigelsesindsats

Lokaludvalget ønsker en øget omsorg for de udsatte borgergrupper, der allerede bor i bydelen, samt (for en periode) at reducere tilstrømningen af udsatte borgere ved at mindske kommunens anvisningsret til almene boliger. Dette skal sammen med en implementering af Københavns Kommunes politik for flere ungdomsboliger bidrage til at gøre bydelen mere attraktiv for bosættelse for øvrige borgere, som f.eks. studerende, således at der kan opnås en bæredygtig balance i beboersammensætningen.

Endelig er det vores mål at fortsætte med at udvikle bydelen så den forbliver attraktiv for såvel bydelens nuværende beboere som for de borgere, der overvejer at flytte til Sydhavnen.

Hermed understøtter lokaludvalget kommuneplanens visioner om styrket indsats i de socialt udsatte boligområder, samt mere livskvalitet til byens hjemløse og udsatte.

Det følger af Beskæftigelses- og Integrationsforvaltningens plan Vision 2020, at flere borgere i job og uddannelse medfører livskvalitet og frihed for den enkelte og

mere vækst i byen. I Sydhavnen er der et særligt stort behov for at støtte udsatte borgere med at opnå og fastholde selvforsørgelse. Lokaludvalget støtter den lokalt forankrede beskæftigelsesindsats, som udføres af Opzoomerne og SydhavnsCompagniet. Her hjælpes udsatte borgere – også de, der har end anden etnisk baggrund end dansk – med at opnå tilknytning til arbejdsmarkedet.



Foto: Kgs. Enhave Lokaludvalg

Hverdagsmisbrug

DET VIL LOKALUDVALGET:

- Øge indsatsen mod hverdagsmisbrug
- Støtte de allerede eksisterende indsatser såsom de lokalt forankrede beskæftigelses-tilbud, bydelens væresteder og øvrige sociale tiltag

Misbrug af alkohol og stoffer i Sydhavnen ses især hos voksne hverdagsmisbrugere, som typisk bor alene, har et lavt uddannelsesniveau og ringe tilknytning til arbejdsmarkedet. De har typisk dårlig økonomi og få relationer udover et evt. misbrugsmiljø, som ofte fører til alvorlige sygdomme og en tidlig død.

Denne gruppe udgør et af tre fokusområder i Københavns Kommunes Handleplan mod misbrug af alkohol og stoffer 2015-2018 og har behov for bedre hjælp end den får i dag. Lokaludvalget ser gerne at forskellige parter samles i arbejdet for at forbedre hjælpen: Frivillige, NGO'er, kommunale, regionale og private virksomheder.

Der er brug for både en specialiseret og en generel indsats (f.eks. opsøgende sygepleje ift. følgesygdomme og alternative sociale aktiviteter), men der er i særlig grad brug for en koordineret indsats, der tager udgangspunkt i det enkelte menneskes behov og ønsker.

I Sydhavnen er der i forvejen opbygget stort kendskab og kontakt til aktive misbrugere. En indsats som med fordel kunne udbygges med flere ressourcer og lokale

kontakter, der kan hjælpe med den enkeltes konkrete behov. Det kan være hjælp til psykisk og fysisk trivsel, usikker økonomi og boligsituation, dårlige relationer til myndigheder og offentlig forvaltning, naboer, lokalområde og butikker.

Den fornødne hjælp til de misbrugsproblemer, der præger Sydhavnen, starter ikke nødvendigvis med misbrugsbehandling, men det kan være resultatet af en bredere indsats med udgangspunkt i den enkeltes behov og ønsker. En indsats, hvor disse borgere føler sig mødt, og et sted til at udfolde sig i et socialfagligt trykt miljø, hvor man fremmer social integration på stedet og ved at bygge bro til samfundets øvrige relevante tilbud. Sådanne tilbud kan f.eks. være tilbud i sociale organisationer og i lokalt forankrede beskæftigelsestilbud, hvor de traditionelle succeskriterier (uddannelse og arbejde) suppleres med indsatser som brud på ensomhed og isolation, sundheds- og tryghedsfremme, psykosociale indsatser og medborgerskab etc.

Erhvervslivet i Sydhavnen

DET VIL LOKALUDVALGET:

- Støtte nydannede partnerskaber, der skal styrke erhvervslivet
- Støtte dannelsen af lokale erhvervszoner
- Støtte en bæredygtig udvikling af bydelens erhvervsliv

BY- OG HANDELSLIVET I SYDHAVNEN BLIVER LEVENDE, BÆREDYGTIGT OG SOCIALT INKLUDERENDE

Sydhavnen rummer byens største kontraster; her er både nogle af de dyreste og billigste boliger, små skoler og et stort universitet, hovedsæder for internationale koncerner og små kreative værksteder.

Denne enorme forskellighed er samtidig Sydhavnens styrke. Igennem de sidste par år har blandt andre den lokale områdefornyelse, AKB København og Aalborg Universitet København har sat en ny udvikling i gang. Lokaludvalgets vision for bydelen er, at Sydhavnen skal være en levende bydel med et velfungerende handelsliv, baseret på bydelens tradition for tolerance, kreativitet og bæredygtighed.

STÆRKE PARTNERSKABER ER VEJEN FREM

På bydelsniveau vil Innovationsdistrikt Sydhavn samle trådene i en task force, som bliver et stærkt partnerskab mellem Københavns Kommune, Aalborg Universitet København, de lokale virksomheder, grundejere og netværksaktører. Task forcen vil understøtte initiativer, som danner netværk mellem f.eks. virksomheder og forskere og mere stedbestede initiativer.

LOKALE UDVIKLINGSZONER

I bydelen er visse områder udlagt til detailhandel, hvor der også er pladser og strøg etableres lokale netværk mellem butiksdrevende, grundejere og brugere, som i fællesskab skal udvikle deres lokalområde, så bylivet kan blomstre og tilbyde bydelen interessante og gode butikker, cafeer og oplevelser.



BÆREDYGTIG BYUDVIKLING

Sydhavnen har en lang tradition for at varetage miljømæssige hensyn, være socialt ansvarlige og udvise kreativitet. Hvad enten det drejer sig om Akademiet for Utæmmet Kreativitet, kunstnere og designere i haveforeningerne, entreprenørerne på universitetet, Guldminen på genbrugscentralen eller SydhavnCompagniet, så omfatter de alle fremtidens cirkulære og bæredygtige økonomi. Den styrkeposition skal gennemsyre hele bydelens udvikling.

LOKALUDVALGET ER NØGLEN TIL LOKAL UDVIKLING

I den kommende periode vil lokaludvalget i nært samarbejde med områdefornyelsen sikre, at der er god sammenhæng mellem det der sker i de lokale udviklingszoner, i Sydhavnens mange kvarterer og i den kommende taskforce for Innovationsdistrikt Sydhavn.



Foto: Kgs. Enhave Lokaludvalg

Lokalt forankrede kulturelle fyrtårne

Større fokus på lokalt forankrede kulturelle fyrtårne.

Vedvarende opsøgende kultur i form af Sydhavnens Biblioteks besøg på dagsinstitutioner, læsekampagner og musik og teater lokalt i områderne.

Sydhavnen rummer forskellige kulturelle fyrtårne, der hver især udgør aspekter af det københavnske og danske kulturliv – foreningsidræt i f.eks. Bavnehøjhallen og på skolerne, bådklubber i både centrale Sydhavnen og ved Holmene og Frederiks Brygge, det efterhånden etablerede Sydhavn Teater, kulturhusforeningen Karens Minde, Børnekulturstedet, Børnenes Dyremark og Sydhavnen Bibliotek, medborgerindsatser som Sydhavns-Compagniet, Hellebro og Kvartershuset. Til sammen tegner ovenstående et billede af en bydel med mange tilbud. Udfordringen er mængden af forskelligartede kulturelle tilbud og spredningen af dem, da størstedelen af de eksisterende tilbud findes i det centrale Sydhavnen. Lokaludvalget vil arbejde for, at der i overensstemmelse med Københavns Kommunes Kultur- og Fritidspolitik 2016-19 skabes bedre forhold for kulturlivet på Teglholmen, Sluseholmen og Frederiksholm.

BORGERGRUPPERNES MANGFOLDIGHED OG FORDELING

Sydhavnen har en sammensat befolkningsgruppe bestående af børnefamilier, teenagere, studerende, borgere i udsat livssituation og pensionister og plejehjemsbeboere.

Foto: Kurt Lønstrup



De forskellige borgergrupperinger har forskellige behov og forventninger til kulturelle tilbud og mangfoldigheden af dem. Derudover er der hensyn som fremkommelighed for dårligt gående og kørestolsbrugere samt børnefamilier med små børn.

BØRN OG ÆLDRE

I hver sin ende af aldersskalaen finder vi Børnekulturstedet Karens Minde og Kvartershuset. I Børnekulturstedet tilbydes der utallige aktiviteter for børn. I 2016 og 2017 står Børnekulturstedet desuden i spidsen for Ferie-Camp med aktiviteter for skolebørn i de store ferier. Lokaludvalget vil arbejde for permanent sikring af denne aktivitet fra 2018. Lokaludvalget støtter Børnekulturstedets aktiviteter efter ansøgning via puljemidlerne.

Kvartershuset er etableret af AKB Københavns lokale boligafdelinger og tilbyder bl.a. udleje af lokaler til boligafdelingerne til favorable priser og vilkår. Kvartershuset og dets satellit Kvartershytten har vigtige aktiviteter for seniorer med spisning, udflugter og motionstilbud. Efter en renovering i 2016 er Kvartershuset nu også indrettet med tilbud til børn.



Foto: Kurt Lønstrup

SYDHAVNENS SKOLER

De tre skoler, Bavnehøj Skole, Ellebjerg Skole og Skolen i Sydhavnen, er placeret i de tre forskellige områder, der udgør Sydhavnen. Tilsammen kan de danne ramme om kulturelle satellitter i de tre bydelsområder, som uden for skoletiden kan lægge plads til ovenstående aktiviteter og på samme tid åbne skolerne op, skabe grobund for lokalt forankrede kulturelle og mangfoldige aktiviteter og tiltale forskellige borgergrupper. Lokaludvalget foreslår, at foreningerne får nøglekort, så de kan benytte skolernes lokaler udover gymnastiksalene efter skoletid.

SYDHAVN TEATER

Sydhavn Teaters scene har været i en campingvogn ved Karens Minde Kulturhus, en bunker på Sjælør Boulevard og senest har Østre Kapel fra sommeren 2016 dannet ramme om teatrets sommerprogram. Teatret har lavet en række gæsteoptrædener andre steder. Fra 2017 har teatret fået kontor i Karens Minde. Dette viser en villighed samt ressourcer til at rejse rundt i bydelen og udbrede kendskabet til teatret som lokalforankret kulturelt fyrtårn i bydelen. I 2016 er det godkendt som lille storbyteater med statslig og kommunal støtte i fire



Foto: Kurt Lønstrup

år. I samme periode råder teatret over bygningen Østre Kapel på Vestre Kirkegård. Vi finder det afgørende for teatrets eksistens på længere sigt, at det får et fast spillested i bydelen, og vi ser gerne at kommunen støtter istandsættelse af kapellet.

SYDHAVNEN BIBLIOTEK

Det lokale bibliotek er beliggende i Karens Minde Kulturhus i det centrale Sydhavnen. Det har en god tradition for at lave forskellige udadvendte arrangementer, som bogklubber, strikkecaféer og frøbibliotek, børneaktiviteter og forfatterarrangementer og andre lignende tiltag. I 2016 indledte biblioteket en indsats, en del af Bibliotekspakken 2015, hvor de tog ud til lokale dagsinstitutioner, læste højt og formidlede børnelitteratur til pædagoger og børnene.

I en udsat bydel som Sydhavnen er sådanne opsøgende indsatser vigtige for at udbrede og udnytte det lokale biblioteks litteraturskat, dets bibliotekarer og kulturmedarbejderes kompetencer. Muligheden for at binde de tre områder i bydelen sammen og lade borgerne mødes på tværs af, hvor de bor, er en af de store kvaliteter ved biblioteket som kulturinstitution. Under realisering af målsætningen "styrk borgerne" er den betjente åbningstid i 2015 indskrænket til 18 timer ugentligt. Derudover delvis ubetjent adgang dagligt kl. 8-20.

Som en konsekvens af de færre timer med betjent åbningstid, er der mindre interaktion mellem borgere og bibliotekets medarbejdere. Derfor er det vigtigt, at indsatser som besøg på dagsinstitutioner eller at dagsinstitutioner besøger biblioteket samt at der gennemføres læsekampanjer for skolebørn, fortsætter i Sydhavnen. Sammen med Vesterbro ligger Sydhavnen i den lave ende med 144 børnelånere pr. 1.000 indbyggere – sam-

menlignet med f.eks. Brønshøj med 175 børnelånere pr. 1.000 indbyggere (kilde: Børnelånere i 2016 fordelt på bydel: Bibliotekspakken februar 2017).

KARENS MINDE KULTURHUS

Kulturhusforeningens visioner er bl.a. at være Sydhavnens førende aktør på det kunstneriske og kulturelle område, men rækker også ud over Sydhavnens grænser og engagerer sig gerne i aktiviteter med kant. Kulturhuset drives af Karens Minde Kulturhusforening med kommunalt tilskud. Karens Minde har en unik historie, og initiativet til Kulturhusforeningen og indretningen af kulturhus stammer fra lokale beboere.

Kulturhuset står over for en større ombygning. Af det ombygningsprojekt på fire etaper, som var omtalt i Bydelsplan 2013, vil etape 1 blive realiseret i 2017. Der er ingen tvivl om, at Karens Minde er et meget benyttet lokalt tilbud, der tiltrækker borgere lokalt i området og fra de to andre områder af bydelen. Især som konsekvens af, at det er det eneste tilbud af den art i bydelen.



Foto: Lars Grünwald

ØSTRE KAPEL

FREDERIKSHOLM KIRKE

Kirken er en vigtig deltager i Sydhavnens kulturelle og sociale liv. Ud over gudstjenesterne og de andre kirkelige opgaver har kirken altid kulturelle begivenheder på kalenderen, ligesom kirken har en god kontakt til mange af Sydhavnens borgere. Lokaludvalget ser frem til opførelsen og indvielsen af den nye kirke på Teglholmen.

PLADEHALLEN

Pladehallen på Teglholmen rummer muligheden for et kulturtilbud decentralt fra Karens Minde, da det er beliggende ved Frederiks Brygge i det nyere område Holmene – en vandkantsnær del af Sydhavnen.

En ny lokalplan for Teglværkshavnen blev vedtaget i Borgerrepræsentationen den 15. december 2016. Dette

betyder, at kulturelle aktiviteter kan realiseres i minimum halvdelen af Pladehallens stueetage. I foråret 2017 har Kultur og Fritidsforvaltningen skitseret anvendelse af et areal i Pladehallen på 750 kvm. til et Maritimt idrætscenter. I tilknytning til indretningen kan der måske blive plads til en café. Foran Pladehallen findes en sydvendt plads ud mod Frederiksholmløbet. Beliggenheden er ideel bl.a. til udeservering for en café i Pladehallen. [Se Tillæg 4 til Lokalplanen.] Lokaludvalget har i alle sine henvendelser til kommunen understreget det store behov for kulturelle aktiviteter i området og synes ikke, at den maritime profil, der er skitseret, er fyldestgørende for de behov, de indkøbte kvadratmeter burde dække. I stedet burde der være fokus på en mere bred kulturdefinition, der kan rumme flere aktiviteter.



Foto: Kgs. Enhave Lokaludvalg

SPORTSAKTIVITETER

I foråret 2017 har Kultur og Fritidsforvaltningen fremlagt forslag om en ny sportshal, som skal ligge tæt ved den nye kirke på Teglholmen. Selv efter opførelsen af sportshallen vil der dog være et efterslæb på rammer i bydelen til indendørs sportsaktiviteter med plads til bl.a. de lokale idrætsforeningers aktiviteter.

Syv foreninger har hjemsted i Bavnehøj Idrætsanlæg og Friluftsbad med bl.a. aktiviteter som fodbold, håndbold, volleyball, kampsport mm. Friluftsbadet blev renoveret for få år siden og er meget besøgt i løbet af åbningstiden. Der er åbent 1. juni til 31. august, men Lokaludvalget vil arbejde for udvidet åbningstid til 30. september ligesom det gælder for havnebadene.

Valby Idrætspark er et andet meget benyttet område til fritidsaktiviteter, som borgere fra Sydhavnen/ Sydhavnen ligeledes må dele med en anden bydel, nemlig Valby. Det er sandsynligvis det anlæg, som størstedelen af borgerne fra bydelen benytter og er også hjemsted for bydelens boldklub BK Frem.

Klubberne i bydelen har udtrykt ønske om en ny multihal til volleyball og badminton. Udover idrætshaller og friluftsbad er der ved Sluseholmen anlagt et havnebad kaldet Koralbadet, som er meget brugt.



Foto: Jan Fønss

Valbyparken

Valbyparken er Københavns største park med sine 64 ha og måske den med flest forskelligartede aktiviteter. Der er plads til alle, og der er en masse faciliteter for børn. Der er også plads til store årlige events som Grøn Koncert, Middelalder Marked mm. Her er åbne vidder og skovområder, enge og kyst. En helt igennem unik perle beliggende i skellet mellem Sydhavn og Valby, der tiltrækker besøgende fra hele Sydhavnen, måske i endnu større grad end borgere fra Valby.

PARTNERSKAB

Kgs. Enghave Lokaludvalg og Valby Lokaludvalg har taget initiativ til et fælles Valbyparkudvalg, hvor ideer og visioner for parken drøftes.

BILFRI PARK

Bilkørsel er et stigende problem i Valbyparken, som kræver forholdsregler. Parken har i mange år været en natlig øveplads for unge, der kører i stjålne biler på plænerne. Vi ser også i stigende grad grupper, der parkerer på plænerne med deres grill i sommerweekender. Der bør gøres mere for at forhindre disse aktiviteter. Vi ser også gerne at de tre tilkørselsveje for biler reduceres, dog sådan at der tages hensyn til, at ældre og gangbesvære-

rede kan komme hen til Rosenhaven, at folk kan køre til deres huse i kolonihaverne, og at windsurferne kan komme ned til deres klubhus.

STØRRE SAMMENHÆNG MELLE PARK OG IDRÆTSANLÆG

Nord for parken ligger Valby Idrætspark. Anlægget er hegnet ind og udlagt som boldbaner.

Lokaludvalget ønsker en større sammenhæng mellem idrætsanlægget og parken. Anlæggelse af nye stier og ruter til gåture og løb, gerne med forbindelse til Parkstien, vil kunne udvide parkoplevelsen med ca. 40 %.

STRAND

Strandprojektet i Valbyparken er desværre udskudt på ubestemt tid, fordi oprensningen af Harestrup Å er forsinket. Lokaludvalget mener, at man skal gennemføre strandprojektet sideløbende med rensningen af Harestrup Å, så er der måske chance for at de to projekter bliver færdige samtidig. Vandkvaliteten er på visse strækninger dårlig, grundet strømforhold. En placering af stranden hvor vandgennemstrømningen er bedst, f.eks ved surferklubben, vil lette etableringen og sikre yngleforholdene i Nattergaleskoven, en pynt som det har været på tale, at man ville fjerne, i forbindelse med anlæggningen af stranden.



VALBYPARKEN
Projekter

Trafikforholdene i Sydhavnen

Bydelens massive trafik via store indfaldsveje som Sydhavnsgade og P. Knudsens Gade, skaber støj og luftforurening for bydelens beboere, gør det utrygt og utiltrækkende at være blød trafikant og besværliggør vejen til rekreative områder. Samtidig skærer de store veje sammen med jernbanerne bydelen i stykker på kryds og tværs.

Lokaludvalgets vision på trafikområdet er at binde de forskellige områder i bydelen bedre fysisk sammen med bedre stiforbindelser og en bro over Sydhavnsgade, som vil binde boligområderne på Holmene og Ålborg Universitet sammen med det Frederiksholm og Musikbyen.

Samtidig arbejder lokaludvalget for at nedsætte trafikgenerne og styrke den kollektive trafik, så der er et ordentligt alternativ til bilen.

NEDSÆTTELSE AF GENERNE FRA TRAFIKKEN

P. Knudsens Gade er stærkt trafikeret, særligt af gennemkørende trafik, som kommer fra motorvejen via Folehaven. Også Sydhavnsgade og Sjællandsbroen er stærkt trafikerede – og Enghavevej er blevet udbygget til at kunne klare mere trafik i fremtiden.

DET VIL LOKALUDVALGET:

- Begrænse den gennemkørende trafik
- Binde bydelene sammen med bro over Sydhavnsgade
- Styrke den kollektive trafik, også mellem Sydhavnens kvarterer
- Skabe et sammenhængende grønt stisystem

Alle disse gader er skoleveje og Ellebjerg Skole ligger direkte ud til P. Knudsens Gade. En del af bebyggelserne havde tidligere haver ud til vejen, men disse blev kraftigt minimeret eller nedlagt og boligerne ligger i dag meget tæt på gaden. Det betyder, at gaden ikke er tryk for skolebørnene, og at beboerne ud til vejen udsættes for massiv luftforurening og støj fra trafikken. Lokaludvalget ønsker at give gaden et grønt løft og motivere den tunge trafik til i stedet at benytte den oprindeligt planlagte rute over Amager.

Det skal gøres mindre attraktivt at tage bilen ind til byen og tydeliggøres, at der køres ind i byområde, hvor børnefamilier krydser vejene til og fra institutioner og skoler, og ansatte og studerende krydser på vej til deres uddannelses- og arbejdssted. Støjgenerne fra vejene skal dæmpes med støjreducerende asfalt.

Der ønskes fartbegrænsning på 50 km/t fra udfletningen af motorvejen og Vejlands Alle til Sjællandsbroen, Sydhavnsgade, Scandiagade, P. Knudsens Gade, samt på Ellebjergvej minimum med start fra krydset Spontinisvej/ Strømmen og frem til P. Knudsens Gade. På de mindre bydelsgader ønskes 40 km/t på de gader, hvor det ikke allerede gælder.



Foto: Kurt Lønstrup



NY STIPLAN

- Sikker krydsning af Bådehavngade og cykelbane på Fragtvej
- Forbedring af venstresving for cykler fra Sjællandsbroen mod Sluseholmen
- Tunnel under Sjællandsbroen ved brofæstet på Sjællandssiden
- Sikker krydsning ved Skolen i Sydhavnen
- Færdiggørelse af Den Grønne Kile
- Ændring af ligeud cykelbane på P Knudsens Gade mod centrum
- Forbedrede forhold for cyklister på Stubbøllevvej og Strømmen.
- Mozarts Plads – indretning for bløde trafikanter og så musikbyen/borgbjergsvej ikke bruges som smutvej fra de store veje
- Stiforbindelse over godsbaneterrænet
- Luk tilkørsel til Valbyparken fra Hammelstrupvej

SAMMENHÆNGENDE STISYSTEM

I en stærkt trafikeret bydel som Sydhavnen, er det særlig vigtigt med et sammenhængende, grønt og trygt stisystem. Det skal sikre at grønne og rekreative områder, kultursteder, skoler, institutioner, offentlig transport og pladser forbindes til glæde for cyklister og bløde trafikanter.

Samtidig bør de hænge sammen med de øvrige grønne stisystemer i Københavns Kommune og omegnskommunerne, så Sydhavnen bindes sammen med stisystemerne langs Køge Bugt, langs Vestvolden via Vigerslevparken videre til Utterslev Mose, langs Kalveboderne til Vestamager, og til Carlsbergområdet, Vesterbro, Valby samt Frederiksberg.

For at kunne opnå et sammenhængende stisystem, skal alle de manglende led i de eksisterende stier udbedres, ligesom trafiksikkerheden skal øges. Der udover skal den grønne kile på Tegholmen færdiggøres, og endelig skal det samlede stisystem formidles til borgerne.

KOLLEKTIV TRANSPORT

Den 'gamle' del af Sydhavnen er godt forsynet med kollektiv transport, hvor samtlige busser krydser bydelens knudepunkt, Mozarts Plads. I den nordligste del af Bavneshøjvarteret mistede man dog nærhed til station da Enghave Station flyttede til Carlsbergbyen.

I den nye bydel (Sluseholmen, Tegholmen, Frederiks Brygge) er der imidlertid plads til forbedringer: bedre ruter, hyppigere afgange, natbus (A-bus), senere aftenafgange på havnebusen. Da der her skyder nye boligområder op med ilende hastighed og der bygges færre p-pladser pr. m² boliger end tidligere, kan det forventes at flere vil overgå fra at benytte bil til offentlig transport. Der er allerede stort pres på p-pladser.

Udover at havnebusen for mange er et flittigt benyttet transportmiddel frem og tilbage til arbejde, har den en særlig herlighedsværdi for hele bydelen og også for København som turistby. Derfor er aftenafgange vigtige.

Foto: Kurt Lønstrup

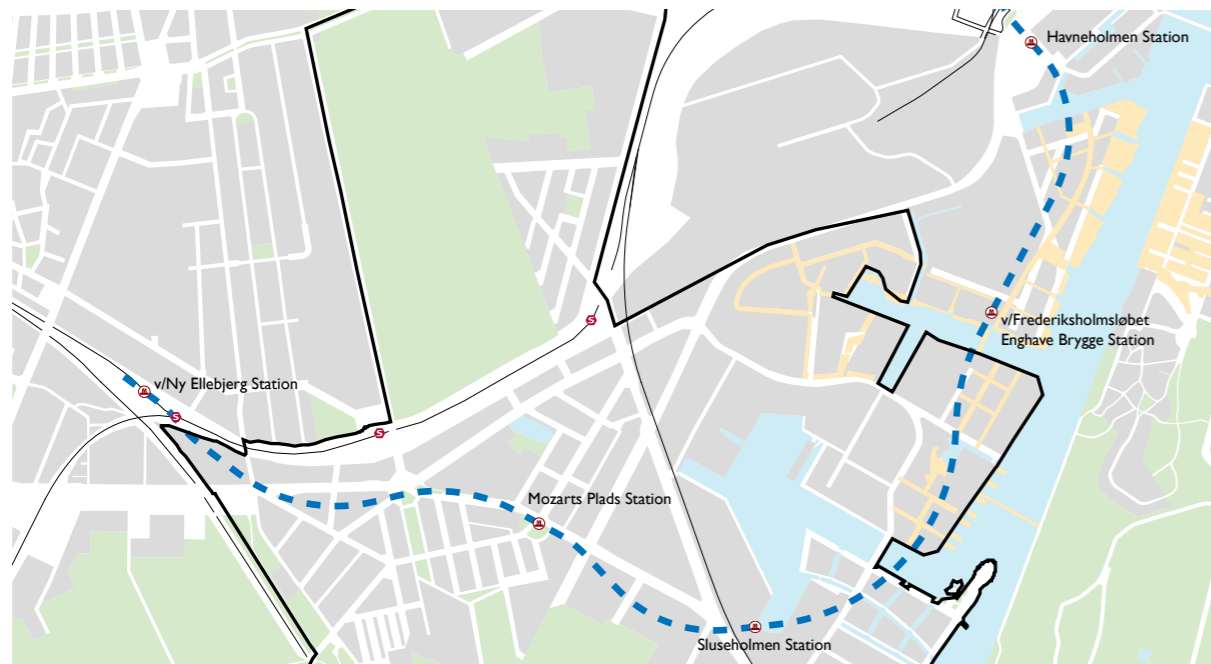


Lokaludvalget afventer metrocitring (2019) og metrolinjen gennem Sydhavnen (2023) med tillid til at det lykkes at skabe forbedringer i det samlede kollektive transportnetværk i vores bydel. Lokaludvalget arbejder sammen med Movia og Københavns Kommune, som står for forslagene, for at få den bedst mulige helheds-løsning.

Lokaludvalget mener, at det er vigtigt at de forskellige dele af Sydhavnen bindes sammen og at man naturligvis ikke mister de eksisterende gode busforbindelser. Det gælder også under metrobyggeriet på Mozarts Plads. Desuden peger lokaludvalget på placeringer af stoppe-steder og gode læskure.

Vores arbejde kræver en proces i 3 epoker:

1. 2017-19 hvor Mozarts Plads er metrobyggeplads og passerende busruter skal omlægges
2. 2019-23 hvor hele Københavns busnet omlægges for at tilpasses Cityringen ved åbningen i 2019 mens Sydhavnsmetroen fortsat er under etablering (herunder Mozarts Plads)
3. 2023 hvor Sydhavnsmetroen åbner og busnettet tilpasses den nyeste metrolinje.



METRO TIL SYDHAVN



EKSISTERENDE BUSRUTER FØR METROBYGGERI

Et løft af de lokale folkeskoler

DET VIL LOKALUDVALGET:

- Styrke Bavnehøj og Ellebjerg Skole
- Vi ønsker madskoler på alle skoler i Sydhavnen
- Styrke skolernes rolle som kulturbærende institutioner

Lokaludvalget ønsker fortsat at styrke Bavnehøj og Ellebjerg Skole, således at de i endnu højere grad bliver det primære skolevalg for forældre i skolernes grunddistrikt. Målet er bæredygtige skoler med et elevgrundlag, der er repræsentativt for bydelens beboersammensætning. Bæredygtige skoler danner grundlag for en styrket social rummelighed, og en større sammenhængskraft i bydelen.

Lokaludvalget vil arbejde for, at alle folkeskoler i Sydhavnen bliver madskoler på linje med andre madskoler i København, således at der sættes tidligt ind i forhold til de mange familier i bydelen, der har problemer af sundhedsmæssig art.

Lokaludvalget vil også støtte, at skolerne får en central rolle som kulturbærende institution i lokalsamfundet. Den lokale skole skal være en positiv samarbejdspartner for kulturliv og foreninger i bydelen.

Skolernes faciliteter bør, på linje med mange andre skoler i København, være tilgængelige for alle. Sportsforeninger skal tiltrækkes af de gode faciliteter, så de kan blive oplagte fritidstilbud for eleverne.

OM BEHOVET FOR NY SKOLE

Især på Holmene og Frederiks Brygge kommer der flere børn, og der bliver derfor behov for større kapacitet på skoleområdet. Lokaludvalget ser frem til at samarbejde med kommunen om udformningen af en løsning, som vil indebære nyt skolebyggeri i Sydhavnen. Lokaludvalget vil søge en løsning som tilfredsstillende behovet på Holmene og Frederiks Brygge, samtidigt med at der undersøges, om det vil være hensigtsmæssigt at indtænke sammenbindingen til den gamle del af Sydhavnen i form af f.eks. en fælles overbygningskole, eller et andet styrket samarbejde mellem alle de fremtidige skoler.

Lokaludvalget er særligt opmærksomme på den geografiske placering af et nybyggeri, da det har stor betydning for identitet, tilknytning og de trafikale hensyn, som bør tilpasses den endelige løsning.

Lokaludvalget vil desuden arbejde for at fremme overgangen til ungdomsuddannelserne og bl.a. styrke samarbejdet med Aalborg universitet, så en gymnasial og efterfølgende længerevarende uddannelse bliver et mere naturligt tilvalg for bydelens unge.



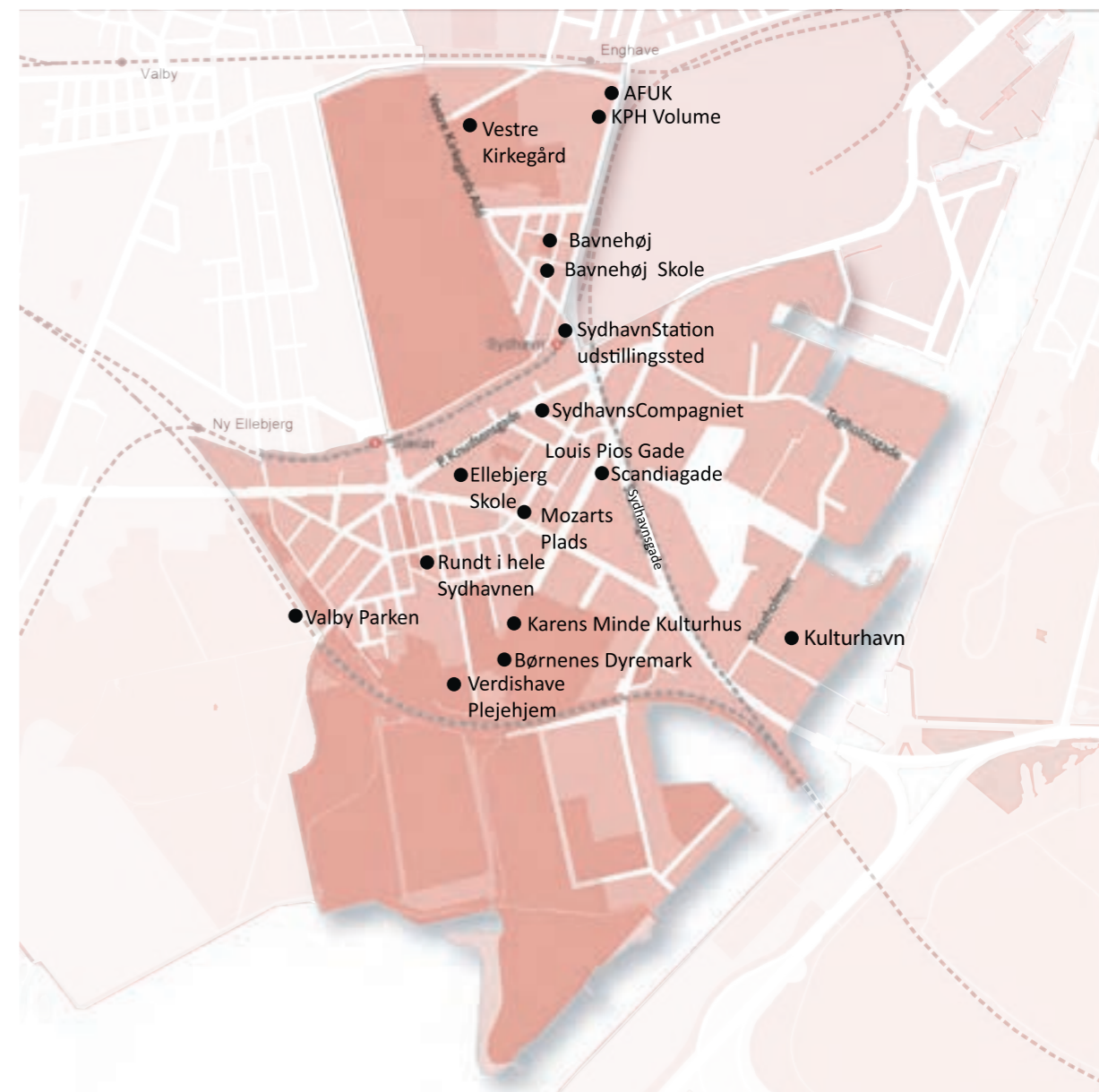
Foto: Kgs. Enghave Lokaludvalg

Strategiske overvejelser for brug af puljemidler

PULJEMIDLER TIL SELVSTÆNDIG DISPONERING

Lokaludvalget lægger vægt på, at projekter, der søges penge til, bidrager til netværksskabelse, fremmer dialog, styrker sammenhængen ml. boligområderne i bydelen, bakker op om projekter nævnt i den gældende bydelsplan eller tager miljøhensyn i forbindelse med udførelsen af projektet (affaldssortering, miljømærkede materialer m.v.).

Overordnet har strategien i lokaludvalget været at fremme lokale aktører, græsrodsbevægelser, foreninger og netværks vækstbetingelser og haft fokus på en hjælp til opstart, specifikke projekter, inddragelse af lokale brugere og borgere. Men med fokus på at hjælpe med rådgivning og puljemidler uden at bestemme, hvordan projektet skulle udmønte sig, så længe projektets afvikling stemte overens med beskrivelsen.



FORDELING AF STØTTEDE PROJEKTER I KGS. ENGHAVE

Flere projekter finder sted på AFUK/KBH Volume og omkring Karens Minde Kulturhus.
Kilde: Ansøgere til Kgs. Enghavepuljen i 2015.

SYNLIGHED, NETVÆRK OG RÅDGIVNING

Sydhavnen er en bydel, der er præget af at være en af de mindste bydele i København. Lokaludvalget har sammen med lokaludvalgssekretariatet målrettet arbejdet for at stimulere kultur- og foreningsnetværket.

De fleste ansøgninger til lokaludvalgets puljemidler ligger indenfor kultur- og idrætsområdet. Lokaludvalget fører en aktiv dialog gennem sit kulturudvalg med aktører indenfor disse områder for at følge med i, hvad der rører sig i bydelen, for at gøre opmærksom på vore støttemuligheder, og for at synliggøre lokaludvalgets arbejde

I gennem en årrække har lokaludvalgets sekretariat i samarbejde med skiftende lokale aktører som f.eks. Sydhavnen Bibliotek og Frivilligcenteret. Fokus har alle år været at skabe synlighed om de forskellige aktørers arbejde, hjælpe lokale projektmagere in spe med rådgivning og sparring samt gøre opmærksom på lokaludvalgets puljer. Vi har lavet årligt tilbagevendende arrangementer, som f.eks. speeddating for projektmagere og netværksarrangementer, med oplæg om fundraising, den gode ansøgning og budget, netværk og PR & Kommunikation

I 2016 tog sekretariatet sammen med organisationen TAG DEL et skridt i retning af en mere strategisk indsats, der spredte sig over flere måneder. Samarbejdet affødte en større kontaktflade, en mere intensiv fase, hvor vi henvendte os direkte til tidligere ansøgere, etablerede netværk, lokale aktører etc. Processen bestod af flere workshops med netværk, uddannelse i platformen tagdel.dk. Nogle af resultaterne var, at eksisterende netværk fik sparring og nye kontakter og projekter, andre spirende projektmagere etablerede sig og

ikke mindst blev både lokaludvalget og TAG DEL eksponeret og platformen tagdel.dk skabte forbindelser mellem forskellige aktører både i og uden for bydelen.

MIDLERTIDIGE OG PERMANENTE INDSATSER

I takt med at Områdefornyelsen Sydhavnen har cementeret sig i (et afgrænset område af) Sydhavnen, er der opstået synergi mellem de to lokale indsatser. Områdefornyelsen har ligeledes puljemidler til selvstændig uddeleling, der uddeles efter kriterier og inden for rammer, der ligner de, lokaludvalget har. Dette skaber grundlag for et nyt samarbejde i 2017, hvor lokaludvalget og områdefornyelsen sammen vil arbejde videre på den proces, som lokaludvalget sammen med TAG DEL påbegyndte i 2016. Samtidig er der momentum for at udvikle både netværk og henvendelsesmetoden, da der er et spirende vækstlag og engagement, der kan skabe basis for samarbejde og synergi på tværs af fagområder og kompetencer i Sydhavnen. Bl.a. er et større netværk ved navn Kulturskaberne i begyndelsen af 2017 vokset frem.

Den overordnede strategi er at skabe større synlighed om mulighederne for at skabe lokalt funderede projekter både inden for de sociale, kulturelle og bymiljømæssige områder. Både sammen med Frivilligcenteret og områdefornyelsen har lokaludvalget interesse i at blive eksponeret i en længerevarende koordineret indsats, hvor det kan synliggøres, hvordan de tre samarbejdspartnere kan benyttes til vejledning og rådgivning. Samtidig skal indsatsen være med til at forankre kendskabet i bydelen til især lokaludvalget og frivilligcenteret, da der er blivende indsatser, mens områdefornyelsen er midlertidig.

INTERNE PROJEKTER

Kgs. Enghave Lokaludvalg har fra begyndelsen haft en tradition for at enten sekretariatet eller lokaludvalgsmedlemmer har stået for at planlægge aktiviteter, borgermøder og større events med formålet at samle bydelen, sætte fokus på specifikke geografiske områder, bydelsspecifikke problematikker o.a. samt byudvikling og f.eks. trafikale og sociale udfordringer.

Lokaludvalget har haft en række tilbagevendende projekter samt en række enkeltstående og/ eller forbundne events og/eller borgermøder, herunder:

- Projekttræf - fokus på at skabe synlighed omkring Kgs. Enghavepuljen og grundlag for kvalificerede ansøgninger samt samarbejde med lokale interessenter som f.eks. Områdefornyelsen Sydhavnen, Frivilligcenter VSV, Sydhavn Bibliotek og Karens Minde Kulturhus, TAG DEL o.a.

- Karens Dag - fokus på lokalt forankret fællesskab og folkefest, hvor høj som lav kan mødes.
- Blomstrende By - fokus på bæredygtighed, grønne kvadratmeter i en bydel med få kvadratmeter pr. indbygger. Projektet er adopteret fra Vesterbro og skal forhåbentlig finde rødder i bydelens gadebæde og hos Sydhavnens borgere, som forbilledet på Vesterbro har gjort.
- Høstpiknic – fokus på at formidle og inddrage lokale borgere og brugere i den unikke natur på Sydhavnstippen og det store potentiale det grønne område rummer som rekreativt område, naturoplevelse og til aktiviteter i den ikke-fredede del af området.
- Jul i Sydhavnen - fokus på sammenhold, genbrug, lokale partnerskaber.
- Udlån af ladcycler - fokus på bæredygtighed, grøn transport/ energi, København som cykelby, uddannelse i at bruge lad/ el-cycler.



Foto: Kgs. Enghave Lokaludvalg

Tilkendegivelser fra forvaltningerne i Københavns Kommune

Lokaludvalgenes bydelsplaner har været i forvaltningshøring i kommunens syv forvaltninger. Formålet med bydelsplanerne er, at de både skal være et visionspapir for det enkelte lokaludvalg og en måde at omsætte centralt besluttede politikker og målsætninger fra Københavns Borgerrepræsentation til virkelighed. Samtidig skal bydelsplanerne være en mulighed for Borgerrepræsentationen og kommunens forvaltninger til at få inspiration fra bydelene til overordnede politikker og konkrete løsninger. Forvaltningernes høringssvar skal understøtte dette. Høringssvarene har derfor fokus på at påpege de ideer og tanker, som forvaltningerne finder interessante og evt. oplagte at arbejde videre med, samt på at påpege, hvis bydelsplanerne indeholder forslag, der strider mod kommunens centralt besluttede politikker og målsætninger. Forvaltningerne har ikke kvalificeret økonomi i projektforslag medmindre andet konkret fremgår.

Forvaltningernes høringssvar giver en vurdering af:

- Nye ideer / forslag der i høj grad understøtter vedtagne planer og politikker, som forvaltningen derfor vil arbejde videre med.
- Visioner/ forslag der allerede arbejdes på i forvaltningen, og som naturligt indpasses heri.
- Stillingtagen i øvrigt til forslag og ideer i bydelsplanerne.
- Desuden påpeges hvis ideer/ ønsker er i modstrid med politikker og planer, der er vedtaget i Borgerrepræsentationen.

Flere forvaltninger har en række generelle bemærkninger til bydelsplanerne. De generelle bemærkninger fra forvaltningerne er samlet i et særskilt notat, der vedlægges som bilag til indstillingen til Borgerrepræsentationen den 12. okt. med godkendelse af bydelsplanerne. De konkrete høringssvar fra forvaltningerne til de enkelte bydelsplaner er indarbejdet i nedenstående kapitel.

HØRINGSSVAR FRA ØKONOMIFORVALTNINGEN

Økonomiforvaltningen er positiv overfor lokaludvalgets gode tanker om en sammenhængende og bæredygtig bydel, da det er i tråd med kommuneplanens vision for en rummelig og mangfoldig by med levende boligområder, gode trafikforbindelser og høj livskvalitet for alle.

Lokaludvalget beskriver, at nogle områder i bydelen - som eksempelvis det såkaldt Gamle Sydhavnen med mange små og billige boliger, der er attraktive for lavindkomstgrupper - gør det mere vanskeligt at sikre en sammenhængende bydel (Sydhavnen i social balance). Økonomiforvaltningen er forstående overfor lokaludvalgets bekymringer og ønsker om at undgå, at byen bliver opsplittet i velhavende områder og områder for lavindkomstgrupper. Det bemærkes derfor, at der i dag arbejdes med at anvende de nye muligheder i planloven for sikring af flere almene boliger i byudviklingsområder, samtidig med, at der fortsat skal arbejdes mod større diversitet og balance i bydelens boligmasse og befolkningssammensætning.

Økonomiforvaltningen deler lokaludvalgets interesse og vision på trafikområdet, nemlig at binde de forskellige områder i bydelen bedre sammen fysisk. Mens lokaludvalget gentager sit ønske for bedre stiforbindelser og en bro over Sydhavnsgade (Trafikforholdene i Sydhavnen), ønsker Økonomiforvaltningen også at belyse, den betydning Cityringen vil få med nye stationer ved Havneholmen, Enghave Brygge, Sluseholmen og Mozarts Plads. Derudover arbejder forvaltningen på at lave bustilpasninger til Cityringen, der tager hensyn til lokaludvalgets ønsker og bekymring i forbindelse med eksisterende busforbindelsers fremtid.

Lokaludvalget foreslår senere aftenafgange på havnebussen. Her peges der særligt på den særlige herlighedsværdi, udvalget ser i dette transportmiddel for hele bydelen og for København som turistby. Økonomiforvaltningen gør opmærksom på, at havnebusserne skal i udbud i 2019, og at en afgørelse i dette spørgsmål vil kræve politisk beslutning og ekstra driftsmidler. Det undersøges, om der kan ske udvidelse af serviceniveauet, men trafiktællinger viser, at de eksisterende aftenafgange har lav belægning. Det bemærkes, at de nye metrostationer også tages med i de samlede overvejelser om spørgsmålet.

Lokaludvalget lægger vægt på en revitalisering af Bavnehøj og trafiksanering af Enghavevej (Bavnehøj – et kvarter i dvale). Forvaltningen skal gøre opmærksom på, at Borgerrepræsentationen har besluttet et projekt, der skal skabe bedre fremkommelighed for

buslinje 3A, der stort set er færdigetableret. En eventuel trafiksanering vil sandsynligvis gøre fremkommeligheden for busserne dårligere, og dermed modvirke denne Borgerrepræsentations-beslutning. Ligeledes ønsker lokaludvalget i bydelsplanen et løft af arealerne under jernbanebroen overfor den nyrenoverede Sydhavn St. (i samarbejde med Banedanmark) og et løft af Sydhavns Plads samt butikslivet i Bavnehøj. Økonomiforvaltningen bemærker, at der i 2013 blev udarbejdet forslag til opgradering af 10 trafikknudepunkter, herunder Sydhavn St. Forslaget er indgået som en del af fremkommelighedsprojektet for linje 3A.

I forbindelse med bekymring vedrørende luftforurening, støj og manglende tryghed for skolebørn ved Ellebjerg Skole finder lokaludvalget, at det er vigtigt, at den tunge trafik motiveres til i stedet at benytte den oprindeligt planlagte rute over Amager (Trafikforholdene i Sydhavnen). Forvaltningen bemærker, at skolen ligger ud til Ring 2, der er et af de steder, hvor det er meningen, at trafikken skal samles.

Lokaludvalget understreger, at det ser frem til at samarbejde med kommunen om udformningen af en løsning, som vil indebære nyt skolebyggeri i Sydhavnen (Et løft af de lokale folkeskoler). Økonomiforvaltningen hilser dette velkomment og gør opmærksom på, at der aktuelt arbejdes på at finde en løsning på skolekapacitetsbehovet i Sydhavn.

Et tema med et særskilt fokus i bydelsplanen er erhvervslivet og udvalgets vision og forslag for by- og handelslivet i området (Erhvervslivet i Sydhavnen). Økonomiforvaltningen roser lokaludvalget for at omfavne dette tema, der også har en central placering i kommuneplanens strategi for at styrke livskvalitet ved at skabe vækst. Forvaltningen er klar over, at lav vækst især rammer i bydele, hvor der er flere almene boliger og mere beskedne indtægter, og har derfor skabt et innovationsdistrikt, der skal samle trådene i en task force rettet mod styrkelse af erhvervslivet med lokale partnerskaber og stedbestemte initiativer.

Økonomiforvaltningen påskønner bydelens fokus på problemer relateret til hverdagsmisbrug (Hverdagsmisbrug). Det opmærksomhedspunkt ligger i god tråd med Økonomiforvaltningen og Socialforvaltningens særanalyse af udsatte byområder, der udgjorde grundlaget for kommunens ansøgning til Økonomi- og Indenrigsministeriets sociale særtilskudspulje fra 2015. Vedrørende problematikken omkring Mozart Plads ønsker forvaltningen at anerkende de mulige udfordringer forbundet med, at pladsen står til

at blive lukket, når den bliver byggeplads for den nye metrolinje. Dette vil sandsynligvis betyde, at de, der i dag opholder sig på pladsen, vil skulle finde andet opholdssted.

Økonomiforvaltningen bemærker, at den nuværende bydelsinddeling - med 10 bydele - blev besluttet af Borgerrepræsentationen i 2007. Med inddelingen blev bydelene Vesterbro og Kongens Enghave lagt sammen til en bydel Vesterbro/Kongens Enghave. Området Sydhavnen er med bydelsinddelingen fra 2007 indeholdt i Vesterbro/Kongens Enghave og er således ikke en selvstændig bydel. Forvaltningen er klar over, at denne del af byen har været og fortsat er under omdannelse med stor aktivitet, og at der er et lokalt ønske om en ændret navngivning af Kongens Enghave til Sydhavnen. Forvaltningen følger udviklingen, og ønsker derfor fortsat dialog med lokaludvalget om navngivningen og den nuværende bydelsinddeling.

Endelig skal lokaludvalget have anerkendelse for dets tætte samarbejde med Områdefornyelsen og andre lokale aktører samt for dets engagement i debatten om byens udvikling, indsatsen i fbm. borgerinddragende aktiviteter mv.

HØRINGSSVAR FRA TEKNIK- OG MILJØFORVALTNINGEN

Trafik og genbrugsstation (Bæredygtighed)

Det fremføres i bydelsplanen som et vigtigt punkt, at den kommende Genbrugsstation Sydhavnen ikke vil belaste området med yderligere trafik. Forvaltningen skal bemærke, at der må være tale om det kommende Sydhavn Genbrugscenter, som bliver noget andet og mere end en genbrugsstation. Hvad trafikken angår, er denne, ifølge Rambølls undersøgelser, i forvejen begrænset og rummer plads til mere. Det indgår i Teknik- og Miljøforvaltningens arbejde via trafikforanstaltninger, at den kommende trafik til og fra stationen er til mindst mulig gene.

Lokaludvalget vil gerne understøtte en bæredygtig byudvikling og en fremtidig cirkulær og bæredygtig økonomi og nævner Guldminen som eksempel (Erhvervslivet i Sydhavnen). Forvaltningen vil gerne indgå i og bistå dette partnerskab, som kan styrkes yderligere, når Sydhavn Genbrugsstation står færdig.

Stormflodssikring

Teknik- og Miljøforvaltningen ønsker at gøre Kgs. Enghave Lokaludvalg opmærksom på den kommende stormflodsplan og dens hovedgreb, sikringsniveau med videre.

Udsatte byområder og områdefornyelse

Bydelsplanens mål og indsatser for udsatte byområder (Sydhavnen i social balance og Et godt hverdagsliv) ligger godt i forlængelse af Københavns Kommunes politik for Udsatte Byområder – med fokus på fælles ansvar og indsats i forhold til særligt borgernes sociale, fysiske og mentale sundhed.

Bevaringsværdige lokale miljøer

Fiskerhavnen Bådehavnsgade udpeges i bydelsplanen som et område med stor bevaringsværdi (Fiskerhavnen), hvorfor det er yderst vigtigt for lokaludvalget at sikre fremtidige aftaler for området, som viderefører dets lokale kvaliteter og traditioner. I Kommuneplan 2015 er området udpeget som bevaringsværdigt kulturmiljø og grænser op mod perspektivområdet Bådehavnsgade.

Idrætsfaciliteter (Lokalt forankrede kulturelle fyrtårne)

Forvaltningen bemærker, at der pt. arbejdes på et forslag til lokalplan (tillæg 9 til lokalplan nr. 310), som blandt andet skal muliggøre en idrætshal på Tegholmen.

Trafiksanering af Enghavevej (Bavnehøj – et kvarter i dvale)

Forvaltningen skal oplyse om, at politiet har truffet afgørelse om, at hastighedsgrænsen på Enghavevej og Vigerslev Allé nedsættes til 50 km/t mod de 60 km/t i dag, ligesom hastighedsgrænsen fra Sluseholmen til Scandiagade nedsættes fra 70 km/t til 60 km/t. Ændringen af skiltningen forventes at blive gennemført i foråret 2017.

HØRINGSSVAR FRA KULTUR- OG FRITIDSFORVALTNINGEN

Kgs. Enghave Lokaludvalg ser et potentiale i at anvende folkeskolerne til idrætsaktiviteter og som et samlingspunkt for lokale borgere og foreninger. Dette ligger i tråd med Kultur- og Fritidspolitikken (Lokalt forankrede kulturelle fyrtårne). I forlængelse heraf bemærkes det, at der på de tre skoler: Bavnehøj Skole, Ellebjerg Skole og Skolen i Sydhavnen er nøglekortsordning, der giver de foreninger, der booker og anvender skolernes sale, adgang til skolerne i eftermiddags- og aften timerne.

Kultur- og Fritidsforvaltningen arbejder for at styrke rammerne for idrætslivet i de københavnske bydele. Det bemærkes, at der er givet en planlægningsbevilling til en ny, fuld størrelse idrætshal på Tegholmen i det nye Sydhavn, og at dette kan imødekomme en del af den nuværende efterspørgsel på indendørs idrætsfaciliteter i bydelen.

Lokaludvalgets ønske om at: "så mange unge som muligt får mulighed for at deltage i foreningslivet" (Lokaludvalgets indsatsområder og arbejdsprogram) er i tråd med Kultur- og Fritidspolitikken. I den forbindelse noterer forvaltningen sig, at lokaludvalget ønsker at arbejde for en videreførelse af FerieCamp i Sydhavn efter 2017 (Lokalt forankrede kulturelle fyrtårne).

Forvaltningen skal gøre opmærksom på, at de frivillige FritidsGuider, der i bydelen er organiseret under den boligsociale helhedsplan, hjælper børn ud i kultur- og foreningsaktiviteter og udgør et nødvendigt bindeled mellem foreningsuvalte familier og det lokale foreningsliv.

HØRINGSSVAR FRA BØRNE- OG UNGDOMSFORVALTNINGEN

I bydelsplanen beskrives, hvordan byudviklingen skaber et stort pres på behovet for daginstitutionspadser, skoler og andre tilbud til børn og unge (Bydelens egenart, udfordringer og potentialer). Hertil skriver lokaludvalget, at de vil søge en løsning, som tilfredsstiller behovet på Holmene og Frederiks Brygge, samtidigt med at det undersøges, om det vil være hensigtsmæssigt at indtænke sammenbindingen til den gamle del af Sydhavnen i form af for eksempel en fælles overbygningsskole eller et andet styrket samarbejde mellem alle de fremtidige skoler. I forhold til dette projektforslag arbejder Børne- og Ungdomsforvaltningen sammen med de øvrige forvaltninger om at tilvejebringe plads til ny skole- og dagtilbudskapacitet for at imødekomme områdets kapacitetsbehov. Det er Børne- og Ungdomsforvaltningens hensigt, at den langsigtede løsning af kapacitetsbehovet skal findes i samarbejde med Skolen i Sydhavnen, Ellebjerg Skole og Bavnehøj Skole.

Bydelsplanen rummer også en indsats for, at alle bydelens skoler skal være madskoler (Et løft af de lokale folkeskoler). Især et ønske om at få lavet madskole på Ellebjerg Skole står højt på lokaludvalgets ønskeliste. Børne- og Ungdomsforvaltningen er generelt positive overfor denne indsats, og forvaltningen ser flere fordele i at etablere madskoler på alle byens skoler, da det er både økonomisk og pædagogisk fordelagtigt. Forvaltningen fremsætter dog udelukkende budgetønsker om ny kapacitet.

Bydelsplanen berør også et projektforslag rettet mod de tre skoler: Bavnehøj Skole, Ellebjerg Skole og Skolen i Sydhavnen (Lokalt forankrede kulturelle fyrtårne). I bydelsplanen fremhæves et potentiale i, at de tre skoler tilsammen kan danne ramme om

kulturelle satellitter i de tre bydelsområder, som uden for skoletiden kan lægge plads til ovenstående aktiviteter og på samme tid åbne skolerne op, skabe grobund for lokalt forankrede kulturelle og mangfoldige aktiviteter og tiltale forskellige borgergrupper. Børne- og Ungdomsforvaltningen ser gerne, at byens folkeskoler anvendes til kulturelle formål og foreningsaktiviteter uden for skoletiden.

HØRINGSSVAR FRA SUNDHEDS- OG OMSORGSFORVALTNINGEN

Sundheds- og Omsorgsforvaltningen anerkender udvalgets vision om både en specialiseret og en generel indsats målrettet udsatte borgere med hverdagsmisbrug (Hverdagsmisbrug). Sundheds- og Omsorgsforvaltningen understreger, at en del af indsatsen skal løftes via den opsøgende sygepleje i Socialforvaltningen, og en del skal kunne løftes via tættere samarbejde mellem forskellige aktører om at indfri målene i kommunens 'Handleplan mod misbrug af alkohol og stoffer 2015-18'.

Sundheds- og Omsorgsforvaltningen har forskellige aktiviteter i Kgs. Enghave. Der er eksempelvis partnerskabet "Ung mor på vej – Sydhavnen" indgået mellem Børne- og Ungdomsforvaltningen, Sundheds- og Omsorgsforvaltningen, Foreningen Mødrehjælpen og den socialøkonomiske virksomhed SydhavnsCompagniet, hvor der er etableret et tværfagligt og helhedsorienteret tilbud til unge mødre i Sydhavnen, som har til formål at sikre, at de bliver selvforsørgende og udvikler en god mor-barn-relation.

Sundheds- og Omsorgsforvaltningen deler ønsket om et godt datagrundlag for arbejdet med at forbedre sundheden for de mest udsatte grupper men vil anføre, at det ikke er muligt at detaljere grundlaget yderligere, idet datagrundlaget herved bliver for spinkelt. Derfor modtager forvaltningen kun sundhedsdata på bydelsniveau.

HØRINGSSVAR FRA SOCIALFORVALTNINGEN


Socialforvaltningen ser positivt på lokaludvalgets vision om, at der fortsat skal være rummelighed i Kgs. Enghave og plads til alle befolkningsgrupper. Lokaludvalget kommer med nogle gode tanker om særlige boligmiljøer for udsatte borgere samt ideer til helhedsorienterede indsatser for borgere med misbrug.

Socialforvaltningen er samtidig forstående overfor lokaludvalgets ønske om en større diversitet i boligmassen, som blandt andet tilgodeser børnefamilier og sikrer en sammenhængende bydel, hvor andelen af borgere med misbrugsproblemer eller psykiske lidelser ikke koncentrerer sig i den gamle del af bydelen. Dog vil Socialforvaltningen gerne

henlede opmærksomheden på det fortsatte behov for små og billige boliger, som er attraktive for lavindkomstgrupper.

HØRINGSSVAR FRA BESKÆFTIGELSE- OG INTEGRATIONSFORVALTNINGEN

Beskæftigelses- og Integrationsforvaltningen ser positivt på lokaludvalgets vision om rummelighed i Kgs. Enghave og plads til alle befolkningsgrupper, som understøtter forvaltningens indsatser på området. Forvaltningen ser frem til fortsat at indgå i dialog med lokaludvalgene og ønsker også at understrege områdefornyelsens vigtige rolle i området.



KØBENHAVNS KOMMUNE

KGS ENGHAVE LOKALUDVALG

2017